

農業部 公告

發文日期：中華民國113年12月31日

發文字號：農授林業字第1132236816號



主旨：解除彰化縣社頭鄉、田中鎮、二水鄉及南投縣名間鄉編號第1704號土砂捍止保安林部分面積0.116028公頃，並自即日生效。

依據：森林法第25條第1項、第29條第2項。

公告事項：

- 一、旨揭保安林現有面積為2099.407522公頃，其中彰化縣社頭鄉社林段146、443地號及彰化縣二水鄉水林段127、128、761、901地號，合計6筆土地內面積0.116028公頃，現況係依據臺灣省政府於58年公告「臺灣省國有林事業區內濫墾地清理計畫」清理放租之暫准建地，為82年7月21日前既存建物，符合保安林解除審核標準第2條第1項第7款所定82年7月21日前，已非營林使用且無法復育造林，爰依森林法第25條第1項解除其為保安林；解除後，旨揭保安林面積變更為2099.291494公頃。詳如保安林解除區域明細表及保安林部分面積解除圖（圖1至圖5），併附解除後保安林位置圖（圖6）。

二、對本公告如有不服者，得自本處分公告之次日起30日內，依訴願法第58條規定，繕具訴願書經由本部向行政院提起訴願。

部長 陳駿季



裝

訂

線

彰化縣社頭鄉、田中鎮、二水鄉及南投縣名間鄉
編號第1704號土砂捍止保安林解除區域明細表

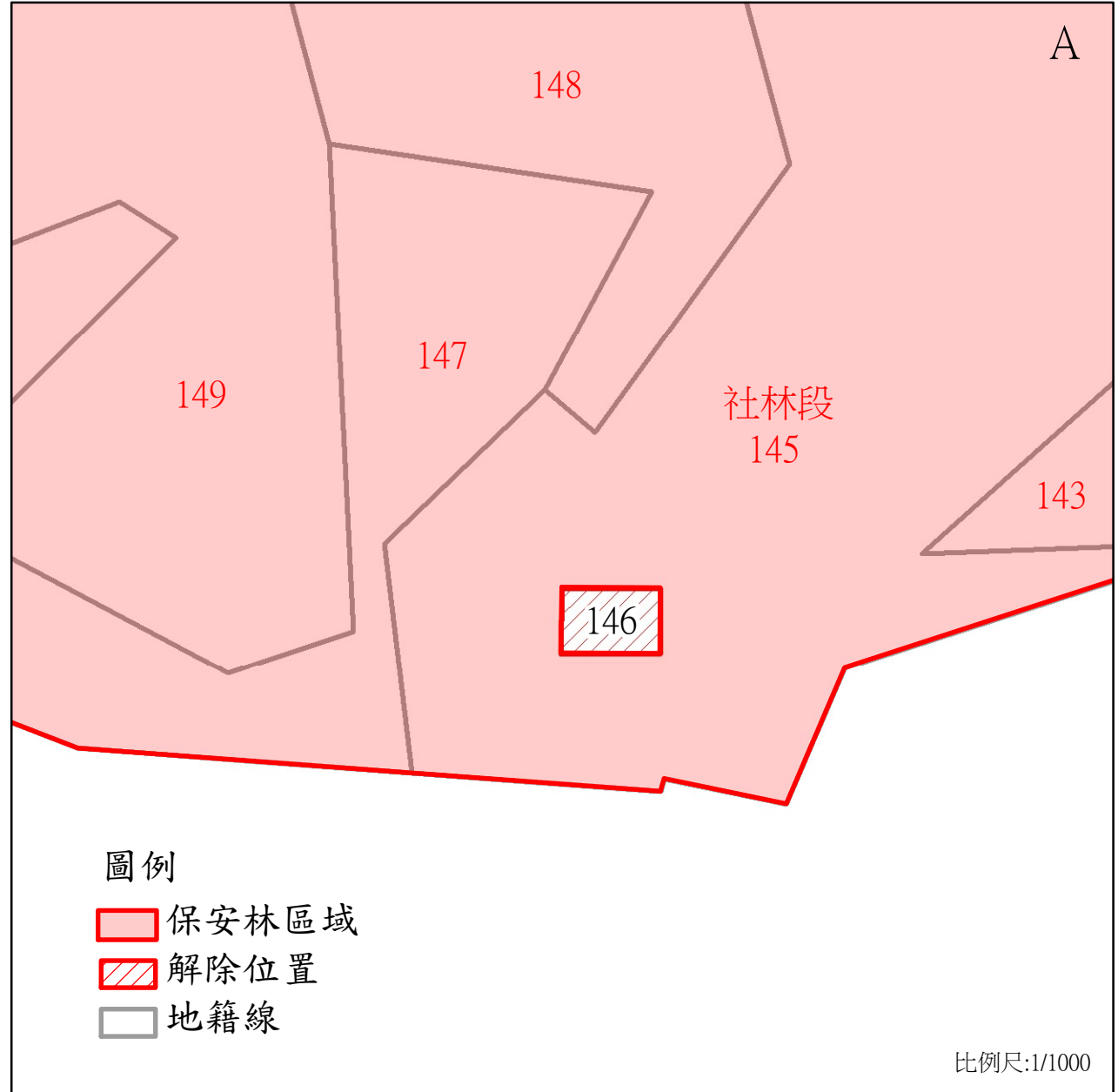
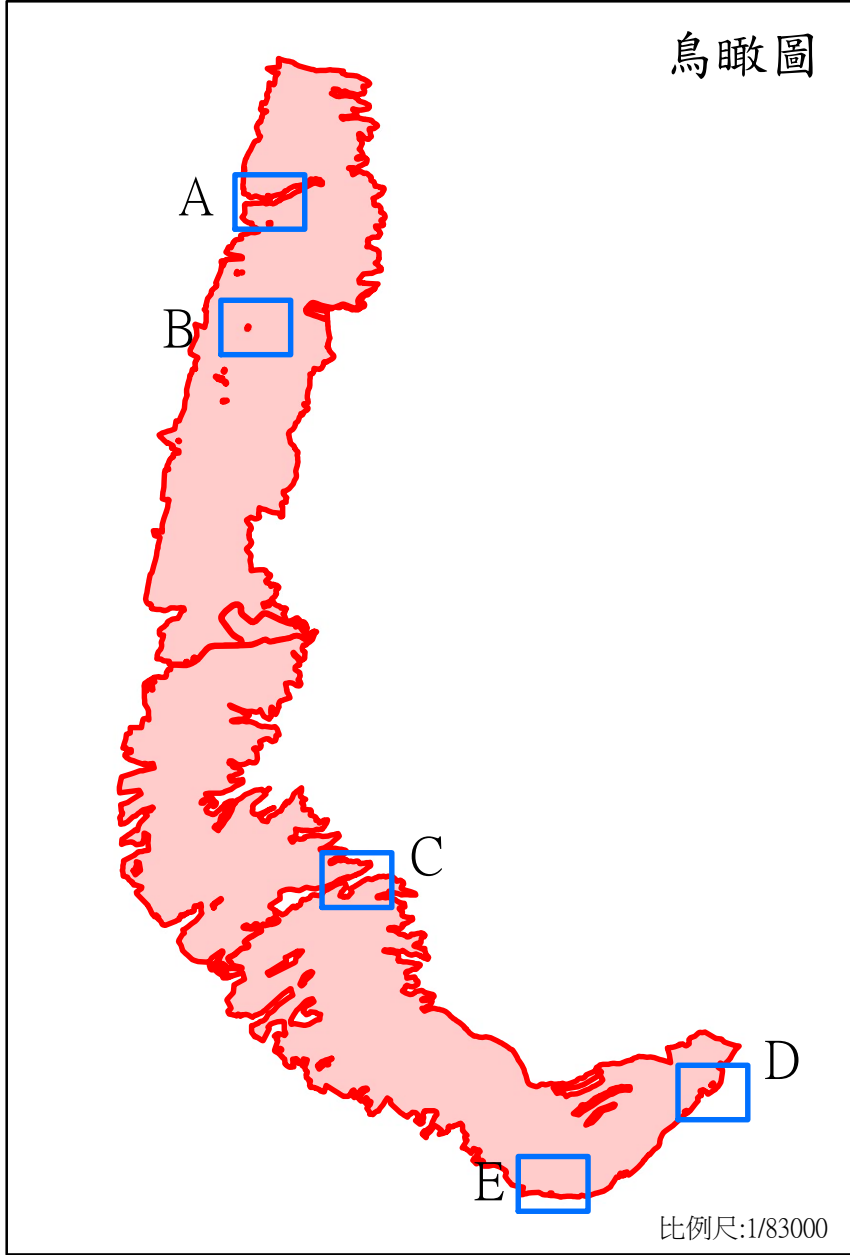
坐落	地號	使用分區	使用地類別	解除面積(公頃)	所有權人	管理機關	符合條件	備註
彰化縣社頭鄉社林段	146	森林區	國土保安用地	0.015000	中華民國	農業部林業及自然保育署	森林法第25條第1項及保安林解除審核標準第2條第1項第7款	屬58年公告臺灣省國有林事業區內濫墾地清理計畫清理放租之暫准建地，為82年7月21日前既存建物，已非營林使用且無法復育造林
彰化縣社頭鄉社林段	443	森林區	國土保安用地	0.034001				
彰化縣二水鄉水林段	127之內	森林區	國土保安用地	0.001837				
彰化縣二水鄉水林段	128之內	森林區	國土保安用地	0.015509				
彰化縣二水鄉水林段	761之內	森林區	國土保安用地	0.004681				
彰化縣二水鄉水林段	901	森林區	國土保安用地	0.045000				
合計				0.116028				

圖1

農業部113年12月31日農授林業字第1132236816號公告

彰化縣社頭鄉、田中鎮、二水鄉及南投縣名間鄉編號第1704號土砂捍止保安林部分面積解除圖

坐落:彰化縣社頭鄉社林段146、443地號及二水鄉水林段127之內、128之內、761之內、901地號
解除面積:0.116028公頃





彰化縣社頭鄉、田中鎮、二水鄉及南投縣名間鄉編號第1704號土砂捍止保安林部分面積解除圖

坐落:彰化縣社頭鄉社林段146、443地號及二水鄉水林段127之內、128之內、761之內、901地號

解除面積:0.116028公頃

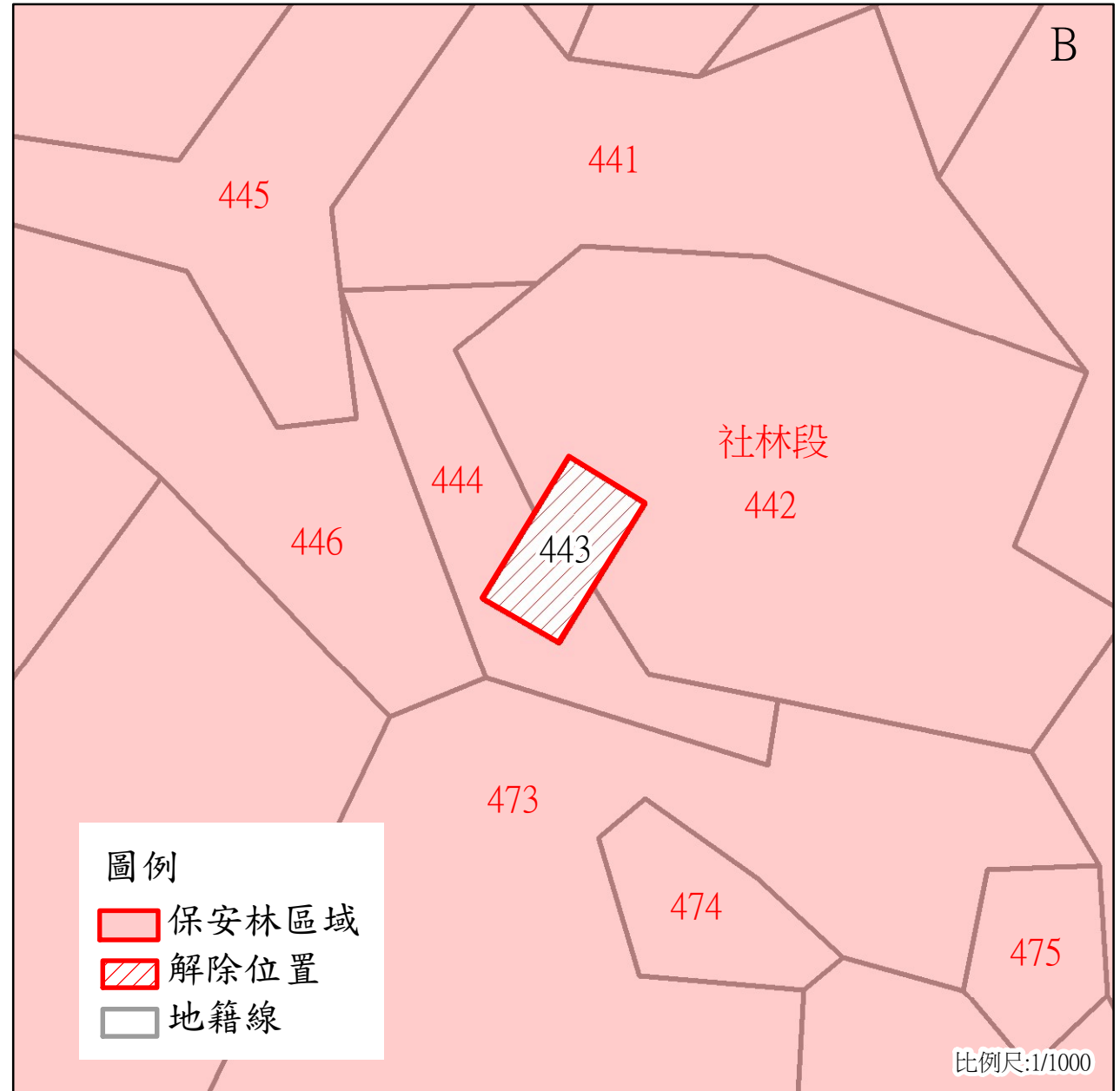
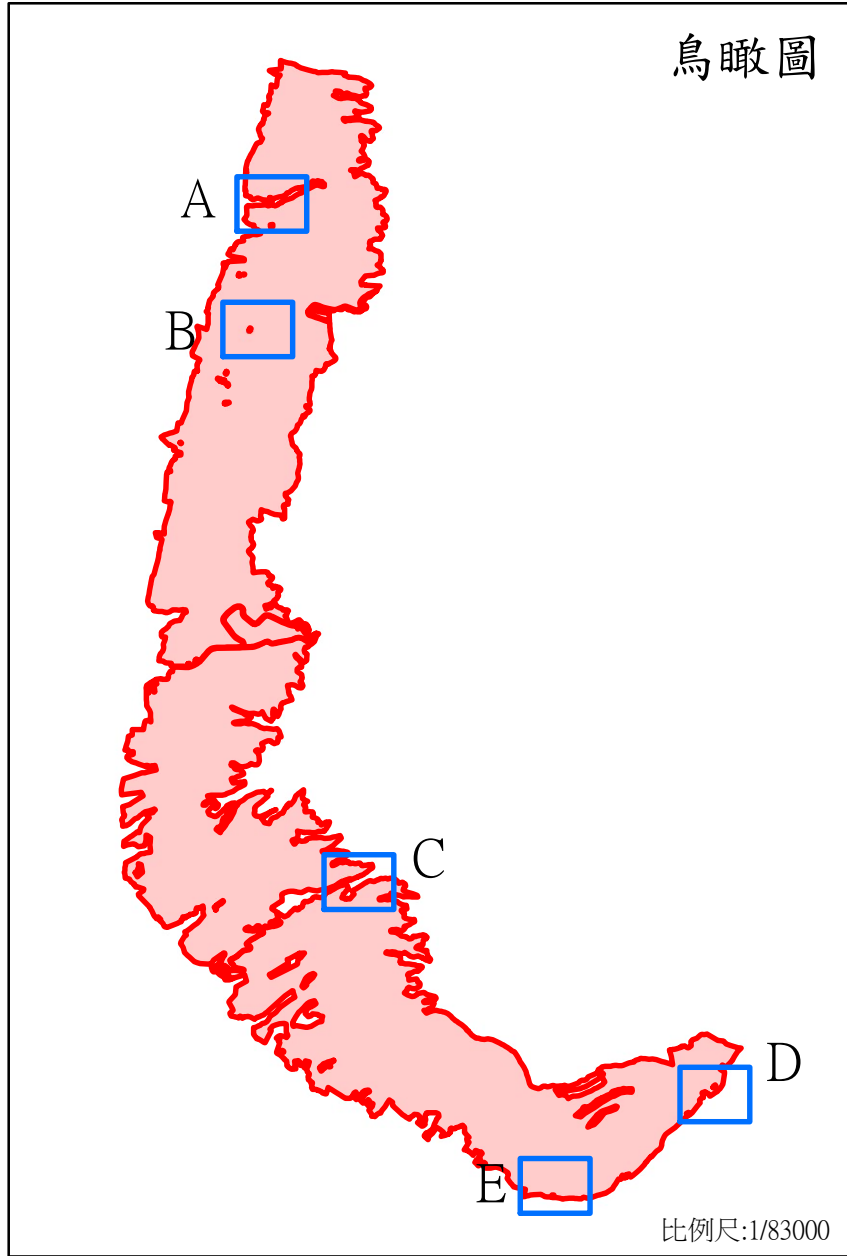


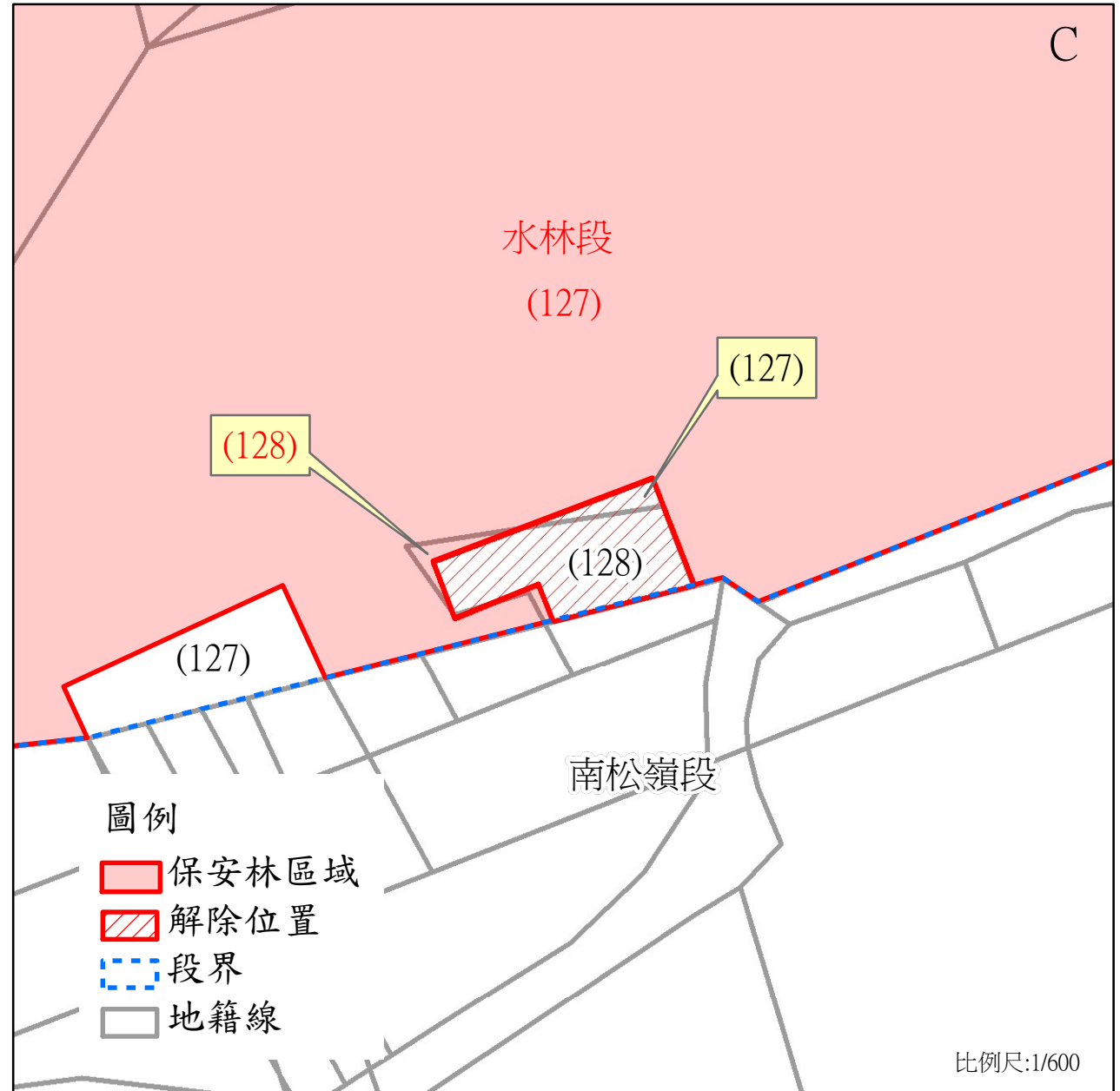
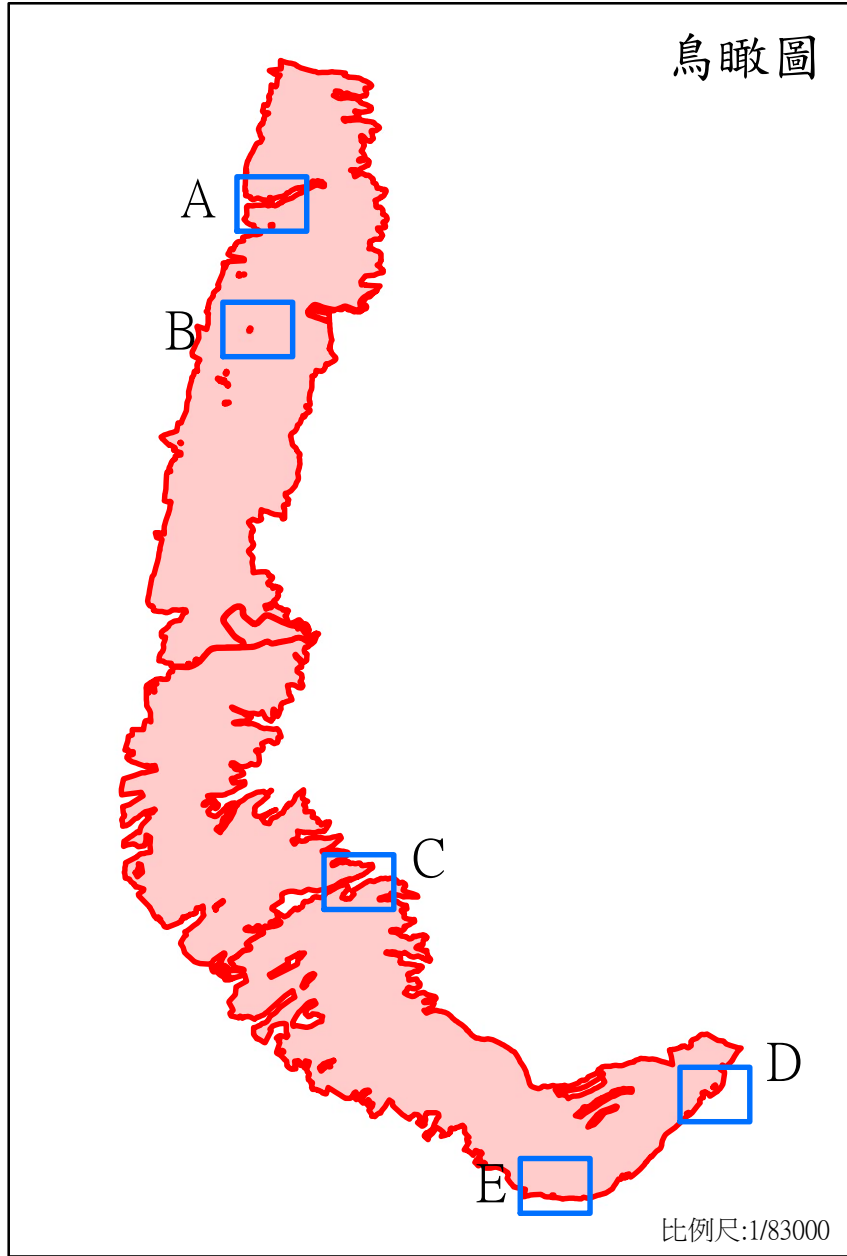
圖3

農業部113年12月31日農授林業字第1132236816號公告

彰化縣社頭鄉、田中鎮、二水鄉及南投縣名間鄉編號第1704號土砂捍止保安林部分面積解除圖

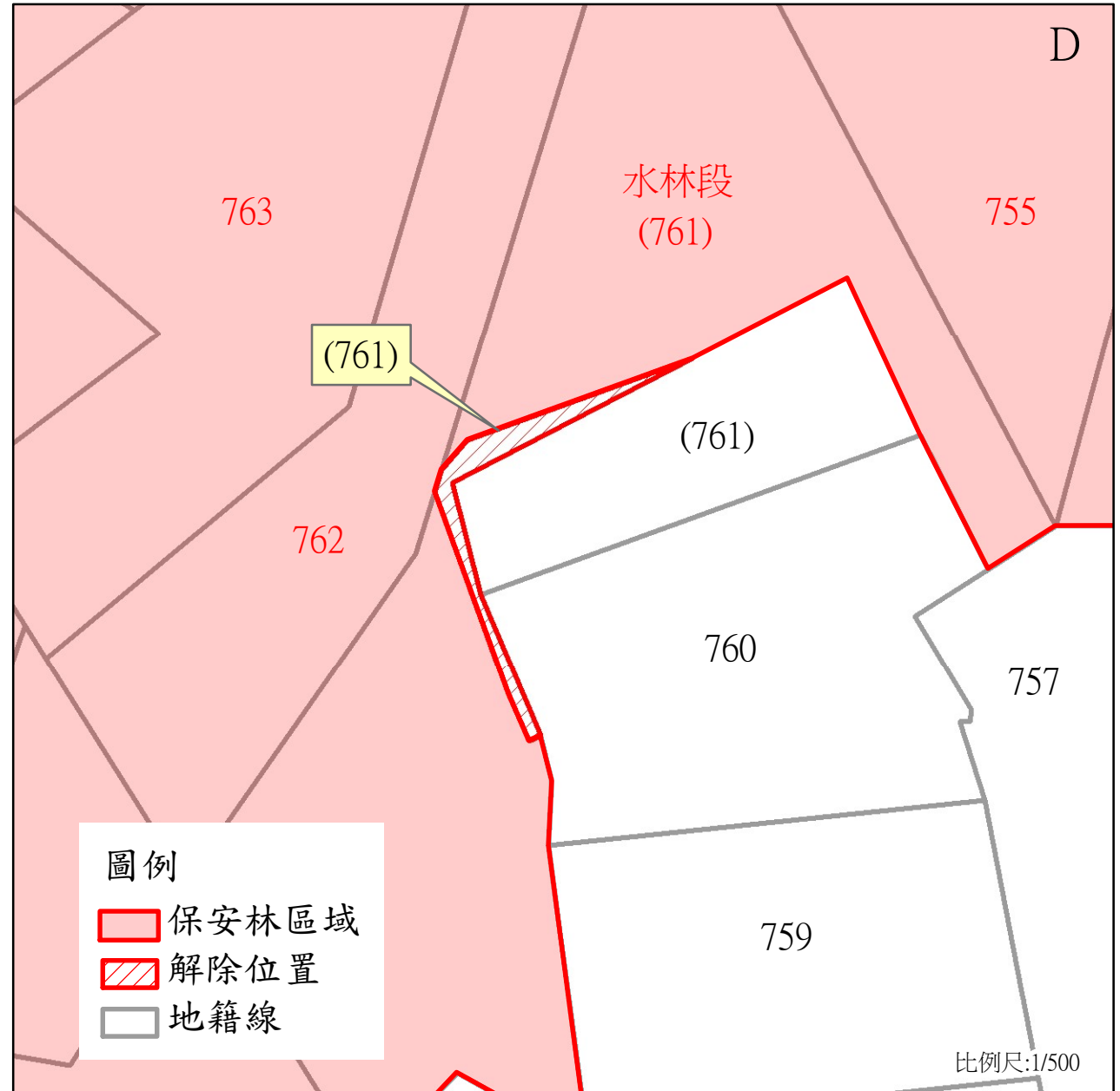
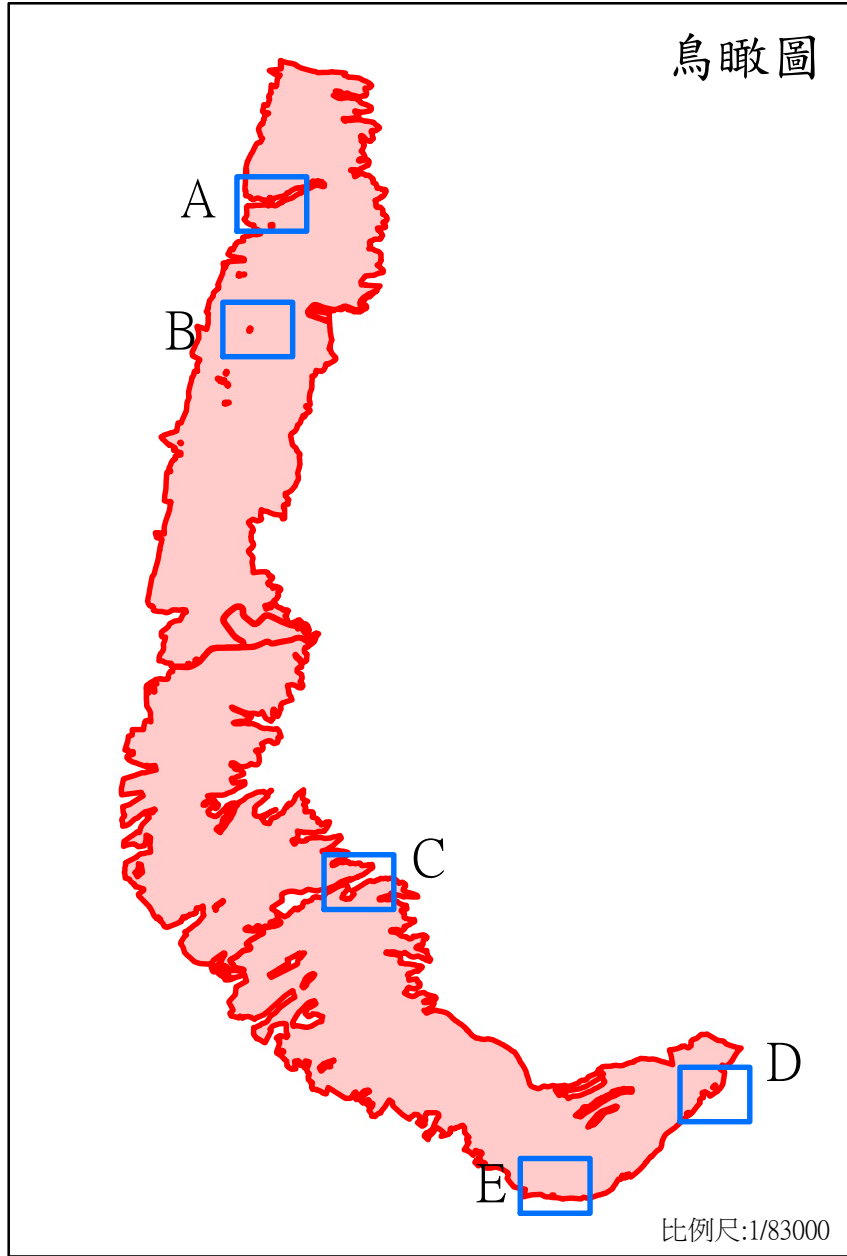
坐落:彰化縣社頭鄉社林段146、443地號及二水鄉水林段127之內、128之內、761之內、901地號

解除面積:0.116028公頃



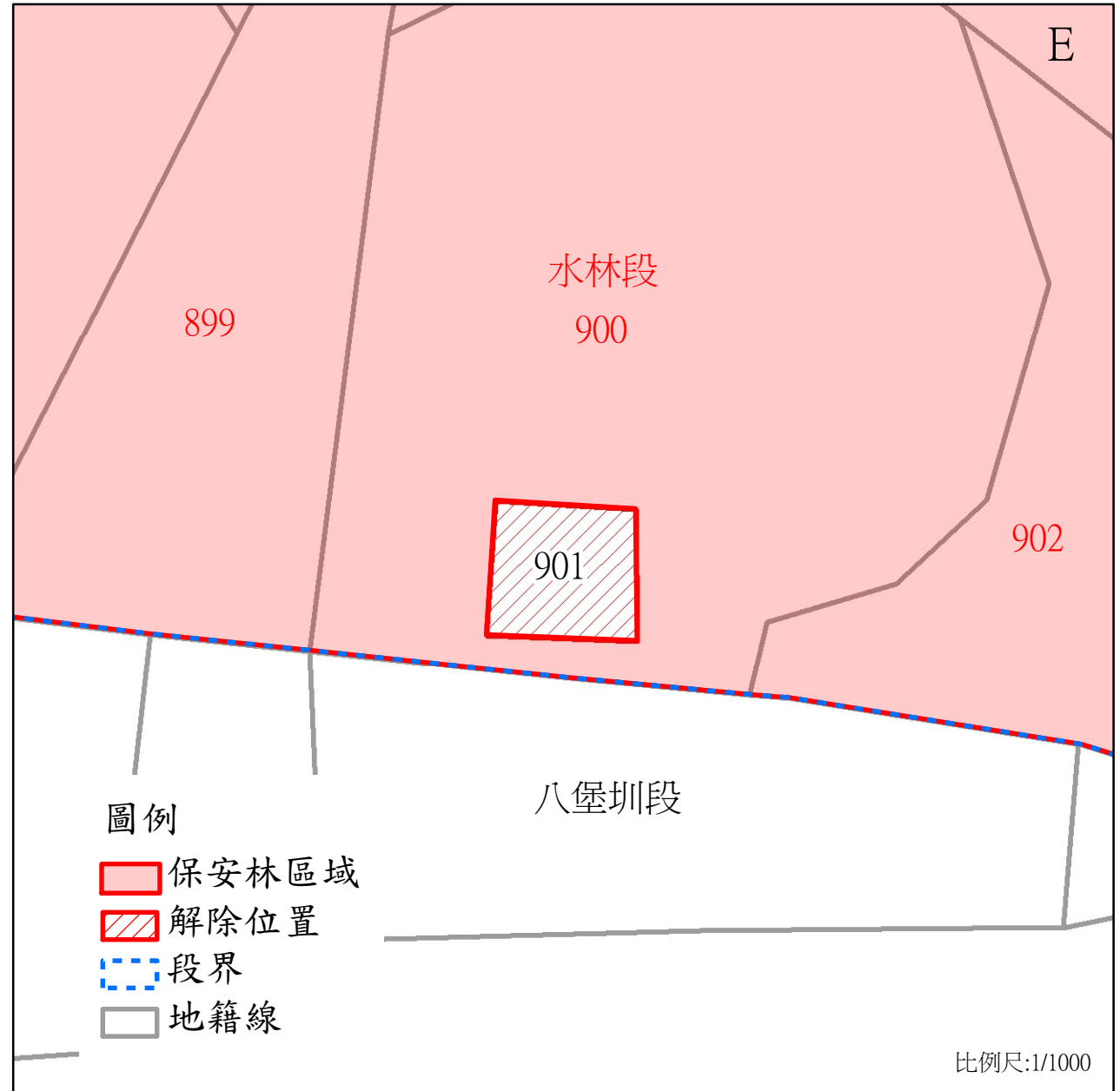
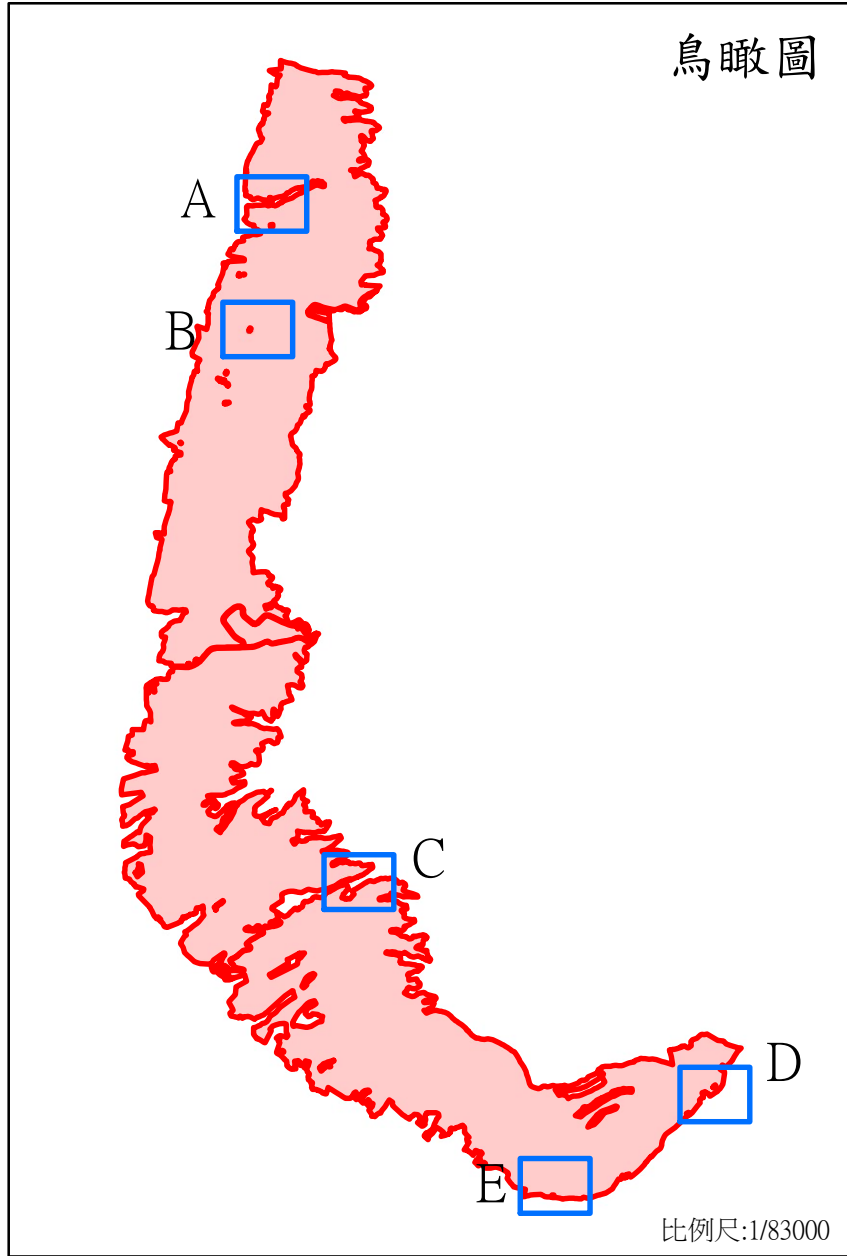
彰化縣社頭鄉、田中鎮、二水鄉及南投縣名間鄉編號第1704號土砂捍止保安林部分面積解除圖

坐落:彰化縣社頭鄉社林段146、443地號及二水鄉水林段127之內、128之內、761之內、901地號
解除面積:0.116028公頃



彰化縣社頭鄉、田中鎮、二水鄉及南投縣名間鄉編號第1704號土砂捍止保安林部分面積解除圖

坐落:彰化縣社頭鄉社林段146、443地號及二水鄉水林段127之內、128之內、761之內、901地號
解除面積:0.116028公頃





彰化縣社頭鄉、田中鎮、二水鄉及南投縣名間鄉編號第1704號土砂捍止保安林位置圖

坐落:彰化縣社頭鄉社林段、田中鎮太平段、文武段、田林段、東源段、二水鄉水林段、八堡圳段及南投縣名間鄉北松嶺段、新弓鞋段
面積:2099.291494公頃

比例尺:1/82000

