

檔 號：

保存年限：

## 農 業 部 公 告

發文日期：中華民國114年3月7日

發文字號：農授林業字第1142206112號



主旨：解除南投縣魚池鄉及水里鄉編號第1617號風景保安林部分面積4.178854公頃，並自即日生效。

依據：森林法第25條第1項、第29條第2項。

公告事項：

- 一、旨揭保安林現有面積為862.408904公頃，其中南投縣魚池鄉貓嘯段327、342、351、358地號及明潭段1~4、6~8、10、11、11-2、11-6、20、21地號等17筆土地內，面積計4.065618公頃，現況係本部茶及飲料作物改良場之試驗茶園用地；南投縣魚池鄉北旦段20、21地號及明潭段804、805地號等4筆土地內，面積計0.113236公頃，現況係依據臺灣省政府於58年公告「臺灣省國有林事業區內濫墾地清理計畫」清理放租之暫准建地及早地；以上合計21筆土地內面積4.178854公頃，符合保安林解除審核標準第2條第1項第7款所定82年7月21日前，已非營林使用且無法復育造林，爰依森林法第25條第1項解除其為保安林；解除後，旨揭保安林面積變更為858.230050公頃。詳如保安林解除

裝

訂

線



區域明細表及保安林部分面積解除圖（圖1至圖5），併附解除後保安林位置圖（圖6）。

- 二、對本公告如有不服者，得自本處分公告之次日起30日內，依訴願法第58條規定，繕具訴願書經由本部向行政院提起訴願。

部長 陳駿季

裝

訂

線



南投縣魚池鄉及水里鄉編號第1617號風景保安林解除區域明細表

坐落	地號	使用分區	使用地類別	解除面積(公頃)	所有權人	管理機關	符合條件	備註		
南投縣魚池鄉貓囑段	327之內	山坡地保育區	林業用地	0.106858	中華民國	農業部茶及飲料作物改良場	森林法第25條第1項及保安林解除審核標準第2條第1項第7款	現況為農業部茶及飲料作物改良場之試驗茶園用地，於82年7月21日前已非營林使用且無法復育造林		
	342之內		農牧用地	0.611998						
	351之內			0.547984						
	358之內			0.097925						
南投縣魚池鄉北旦段(巒大事業區第16林班)	20之內	空白		空白		0.027251		農業部林業及自然保育署	屬58年公告臺灣省國有林事業區內濫墾地清理計畫清理放租之暫准建地，已非營林使用且無法復育造林	
	21之內		0.024485							
南投縣魚池鄉明潭段	1之內		空白			空白		0.099982	農業部茶及飲料作物改良場	現況為農業部茶及飲料作物改良場之試驗茶園用地，於82年7月21日前已非營林使用且無法復育造林
	2之內							0.315172		
	3之內							0.129206		
	4之內							0.419741		
	6之內							0.335556		
	7之內							0.708944		
	8之內							0.111381		
	10之內							0.000247		
	11之內							0.047918		
	11-2之內							0.000994		
	11-6之內				0.012338					
南投縣魚池鄉明潭段(巒大事業區第30林班)	804之內		空白		空白	0.002566	農業部林業及自然保育署	屬58年公告臺灣省國有林事業區內濫墾地清理計畫清理放租之暫准建地及旱地，已非營林使用且無法復育造林		
	805之內					0.058934				
	合計					4.178854				

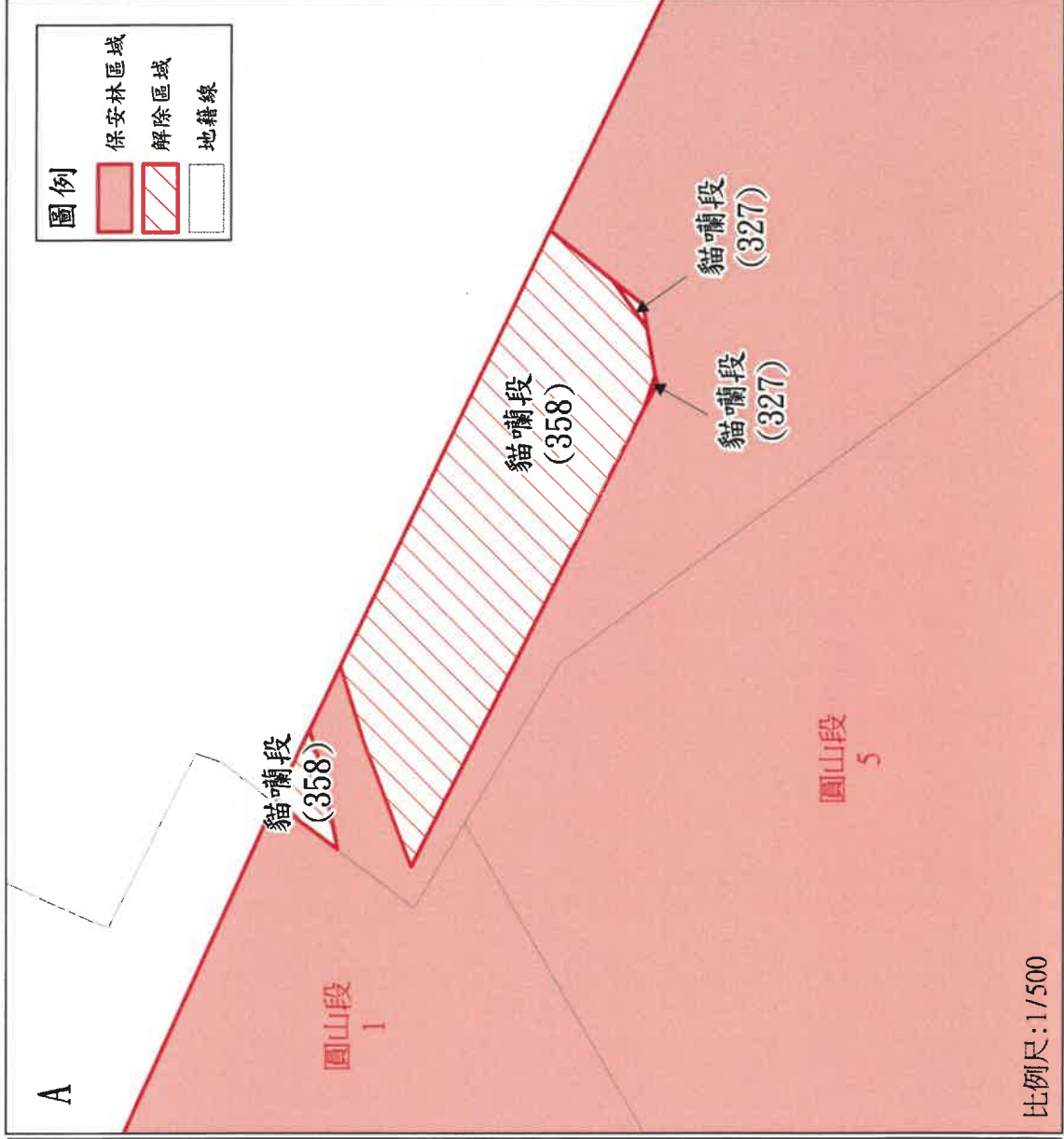
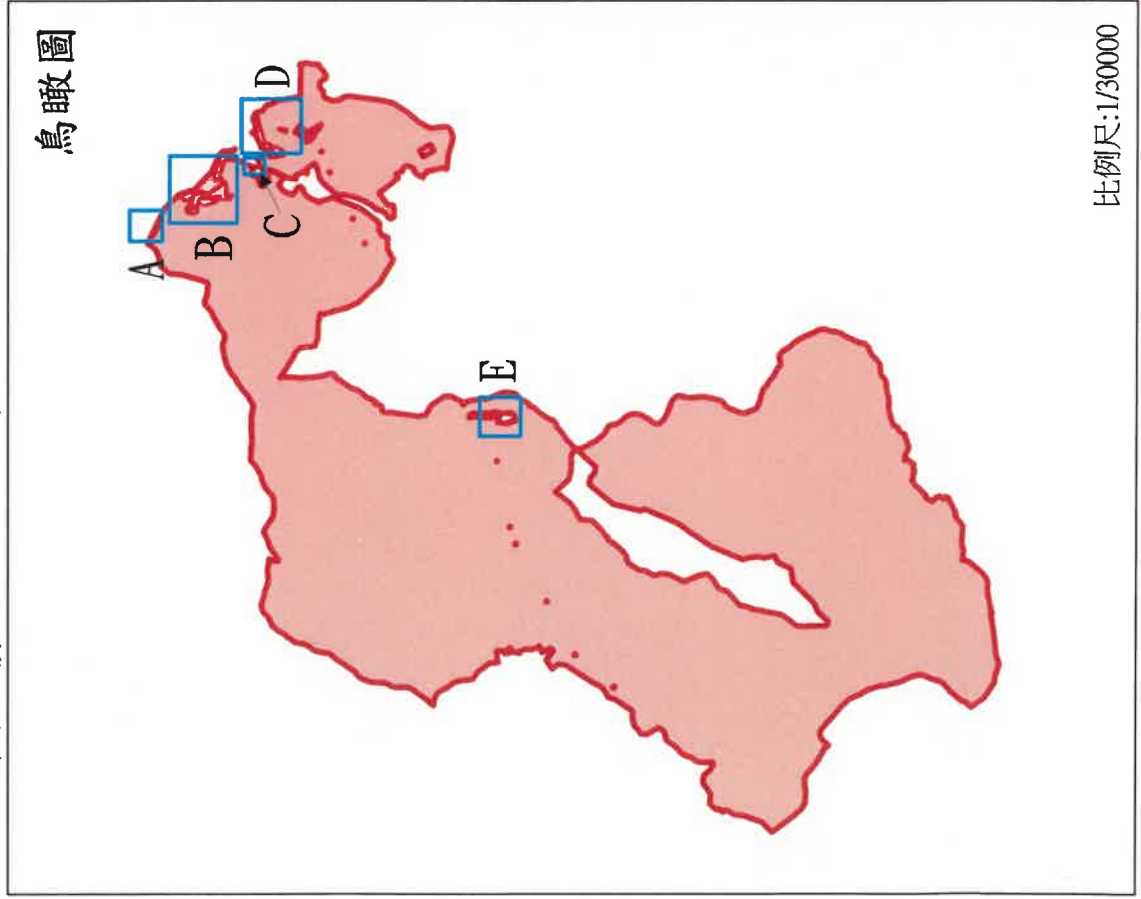


# 南投縣魚池鄉及水里鄉編號第1617號風景保安林部分面積解除圖

坐落：南投縣魚池鄉北旦段20之內、21之內地號(戀大事業區第16林班)、

明潭段1之內、2之內、3之內、4之內、6之內、7之內、8之內、10之內、11之內、11-2之內、11-6之內、20之內、21之內、804之內、805之內(戀大事業區第30林班)及貓嘯段327之內、342之內、351之內、358之內地號

解除面積：4.178854公頃



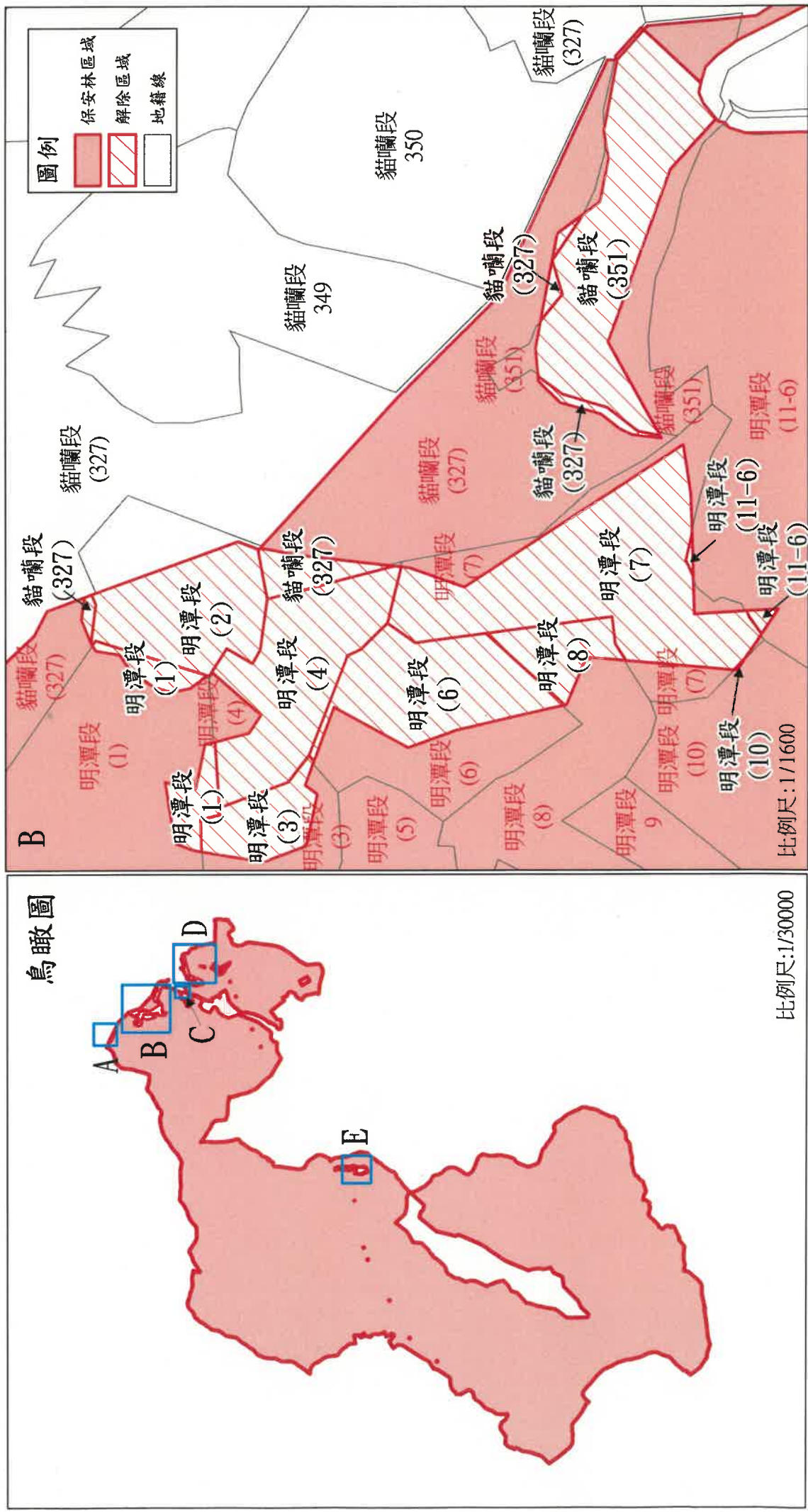


# 南投縣魚池鄉及水里鄉編號第1617號風景保安林部分面積解除圖

坐落：南投縣魚池鄉北豆段20之內、21之內地號(戀大事業區第16林班)、

明潭段1之內、2之內、3之內、4之內、6之內、7之內、8之內、10之內、11之內、11-2之內、11-6之內、20之內、21之內、804之內、805之內(戀大事業區第30林班)及貓嘯段327之內、342之內、351之內、358之內地號

解除面積：4.178854公頃





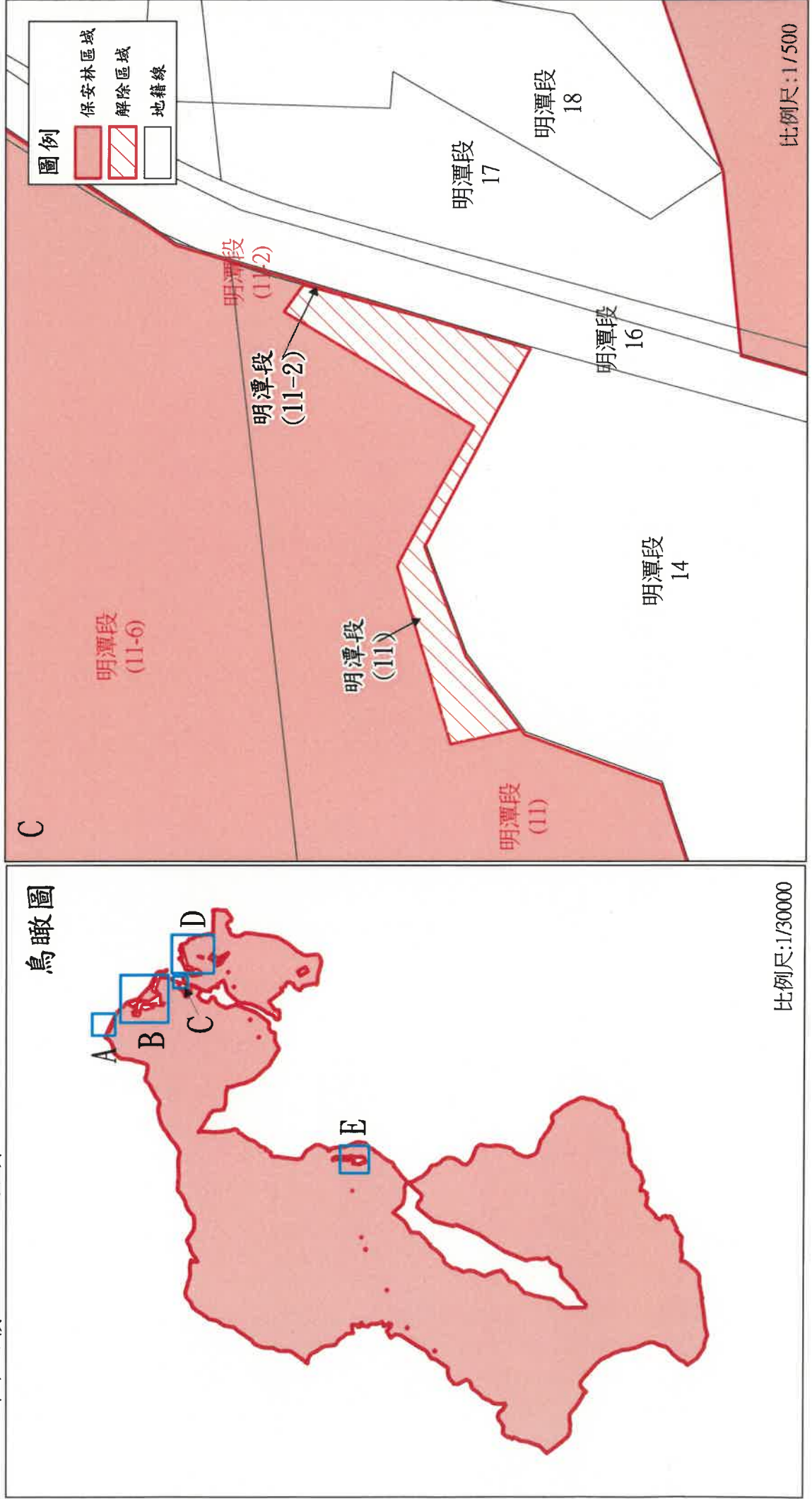


# 南投縣魚池鄉及水里鄉編號第1617號風景保安林部分面積解除圖

坐落：南投縣魚池鄉北旦段20之內、21之內內地號(巒大事業區第16林班)、

明潭段1之內、2之內、3之內、4之內、6之內、7之內、8之內、10之內、11之內、11-2之內、11-6之內、20之內、21之內、  
804之內、805之內(巒大事業區第30林班)及貓嘯段327之內、342之內、351之內、358之內內地號

解除面積：4.178854公頃



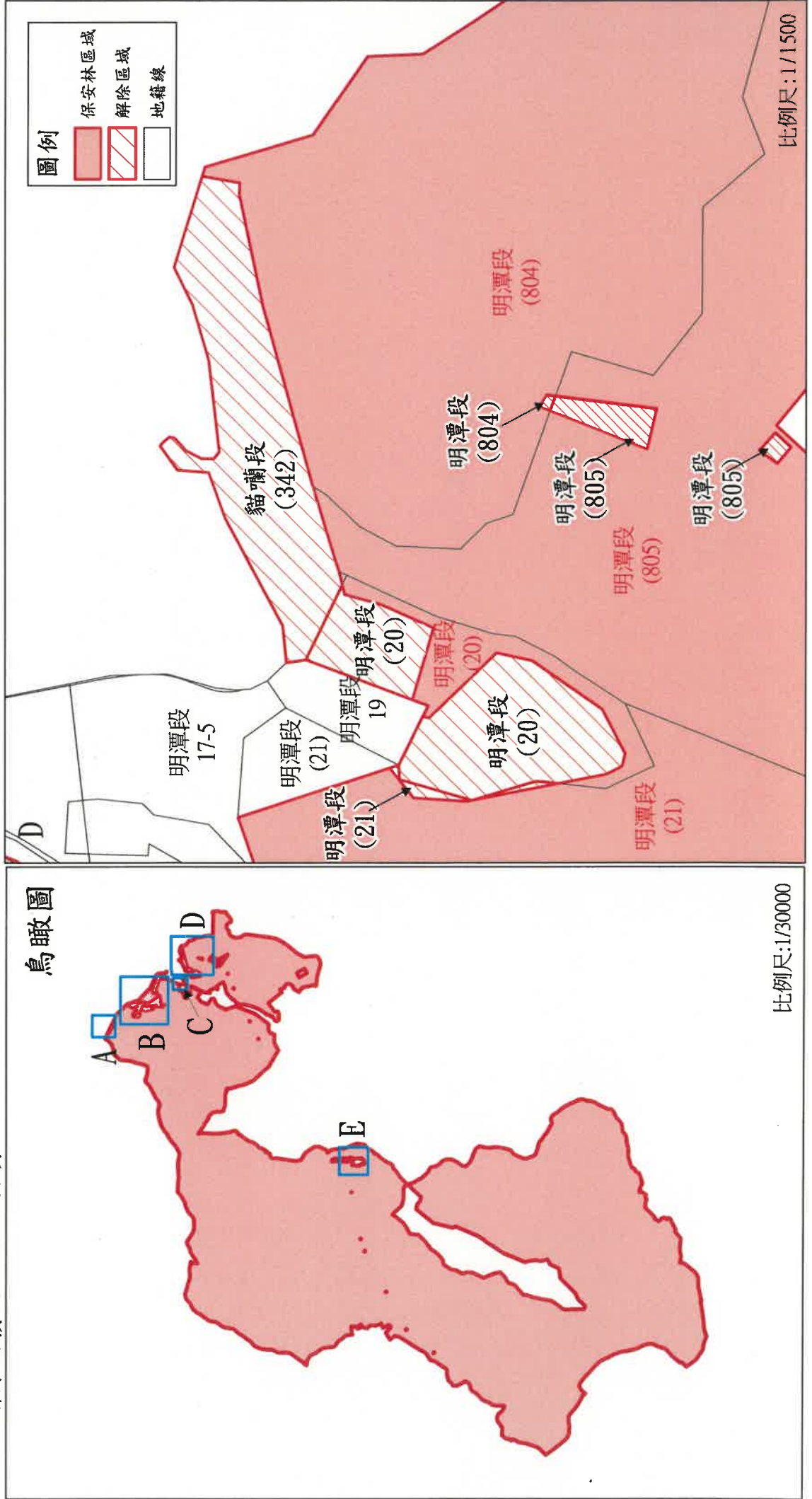


# 南投縣魚池鄉及水里鄉編號第1617號風景保安林部分面積解除圖

坐落：南投縣魚池鄉北旦段20之內、21之內地號(變大事業區第16林班)、

明潭段1之內、2之內、3之內、4之內、6之內、7之內、8之內、10之內、11之內、11-2之內、11-6之內、20之內、21之內、  
804之內、805之內(變大事業區第30林班)及貓嘯段327之內、342之內、351之內、358之內地號

解除面積：4.178854公頃



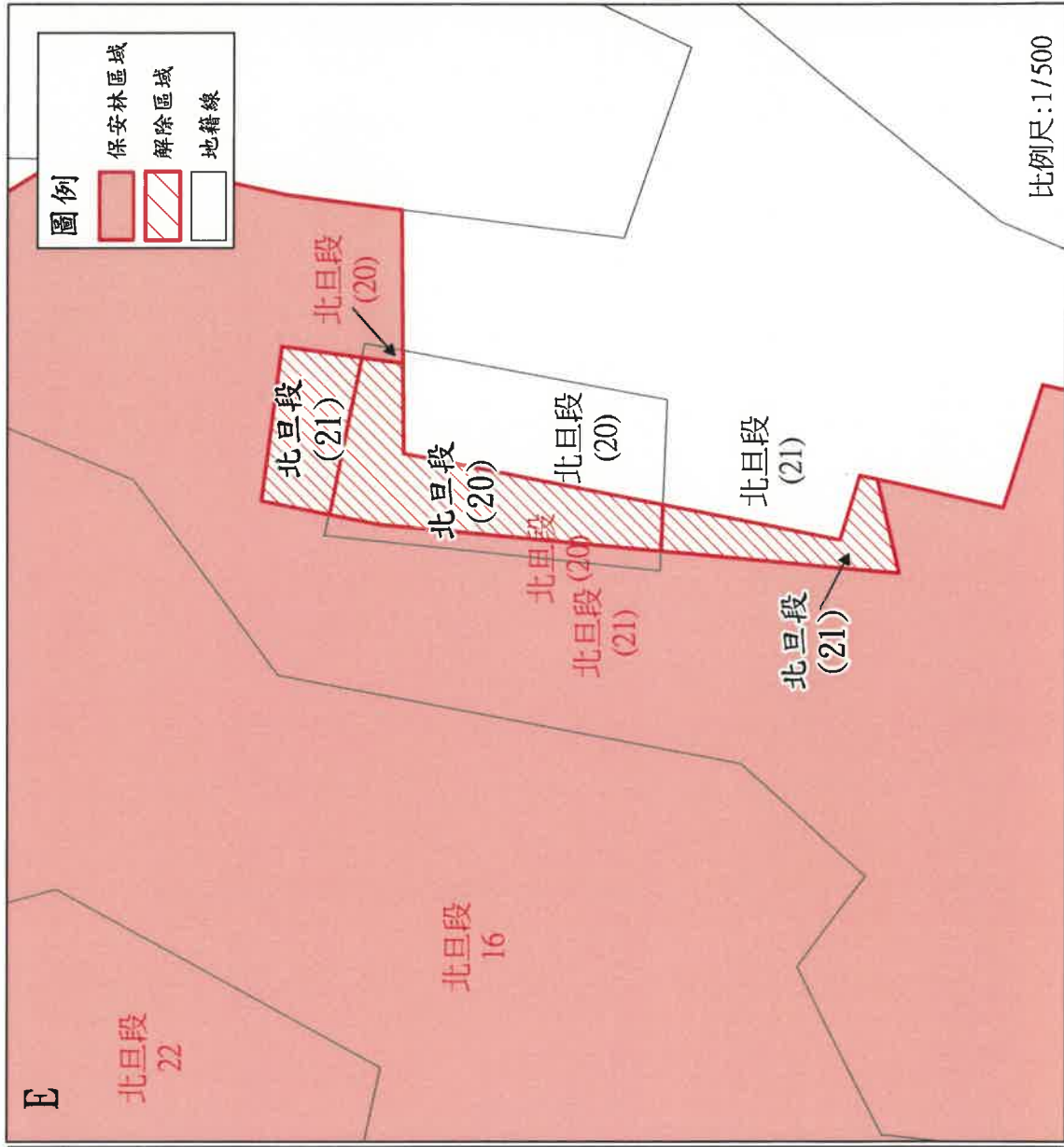
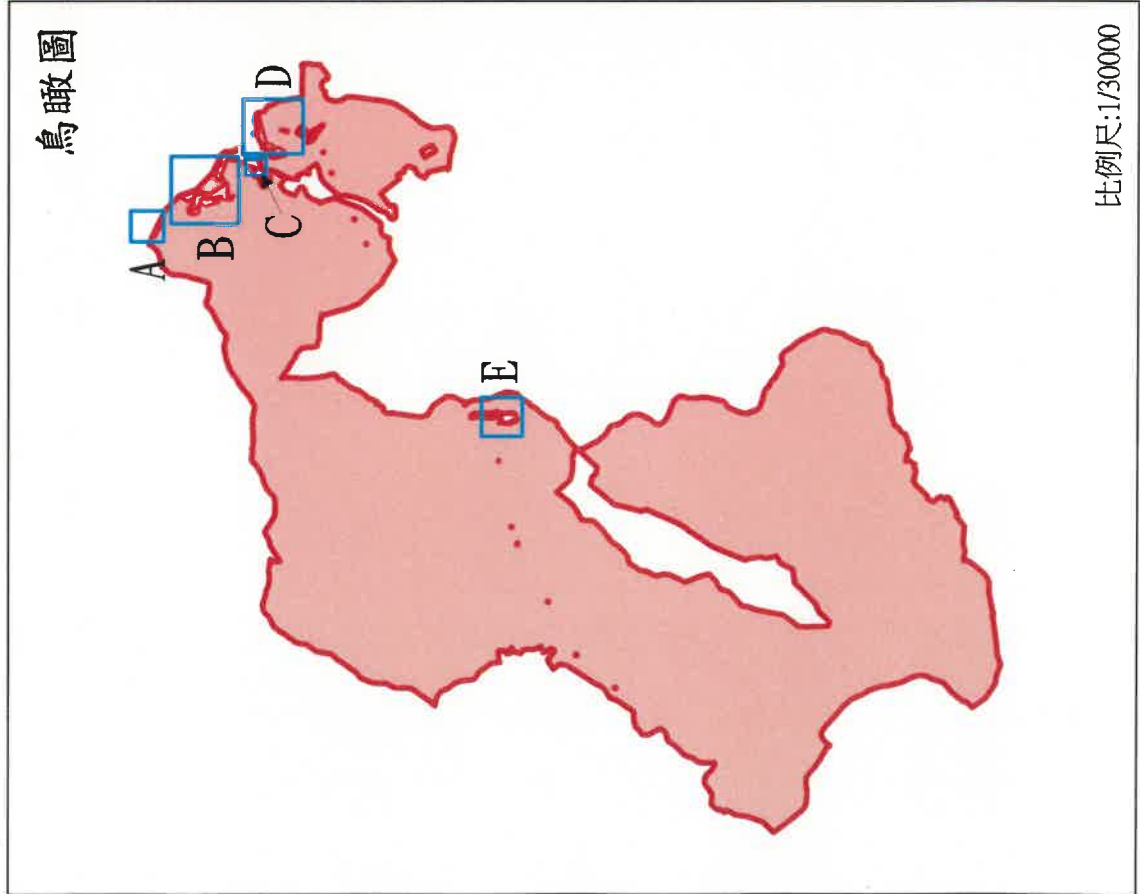


# 南投縣魚池鄉及水里鄉編號第1617號風景保安林部分面積解除圖

坐落：南投縣魚池鄉北旦段20之內、21之內地號(巒大事業區第16林班)、

明潭段1之內、2之內、3之內、4之內、6之內、7之內、8之內、10之內、11之內、11-2之內、11-6之內、11-6之內、20之內、21之內、  
804之內、805之內(巒大事業區第30林班)及貓嘯段327之內、342之內、351之內、358之內地號

解除面積：4.178854公頃





# 南投縣魚池鄉及水里鄉編號第1617號風景保安林位置圖

坐落：南投縣魚池鄉水社段、北旦段、明潭段、武登段、阿里眉段、頂社段、圓山段、溪源段、貓嘯段、頭社段  
及水里鄉明潭段(戀大事業區第15、16、20、21、22、30林班)

面積：858.230050公頃

比例尺：1/24000

