

## 農 業 部 公 告

發文日期：中華民國114年3月7日

發文字號：農授林業字第1142202274號



主旨：解除南投縣魚池鄉編號第1608號水源涵養保安林部分面積4.284519公頃，並自即日生效。

依據：森林法第25條第1項、第29條第2項。

公告事項：

- 一、旨揭保安林現有面積為195.862965公頃，其中南投縣魚池鄉貓囑段327、327-1、327-2、347、348、354、355、358地號等8筆土地內，面積合計4.284519公頃，現況係本部茶及飲料作物改良場之試驗茶園用地，符合保安林解除審核標準第2條第1項第7款所定82年7月21日前，已非營林使用且無法復育造林，爰依森林法第25條第1項解除其為保安林；解除後，旨揭保安林面積變更為191.578446公頃。詳如保安林解除區域明細表及保安林部分面積解除圖（圖1至圖3），併附解除後保安林位置圖（圖4）。
- 二、對本公告如有不服者，得自本處分公告之次日起30日內，



依訴願法第58條規定，繕具訴願書經由本部向行政院提起  
訴願。

部長 陳駁季

裝

訂

線



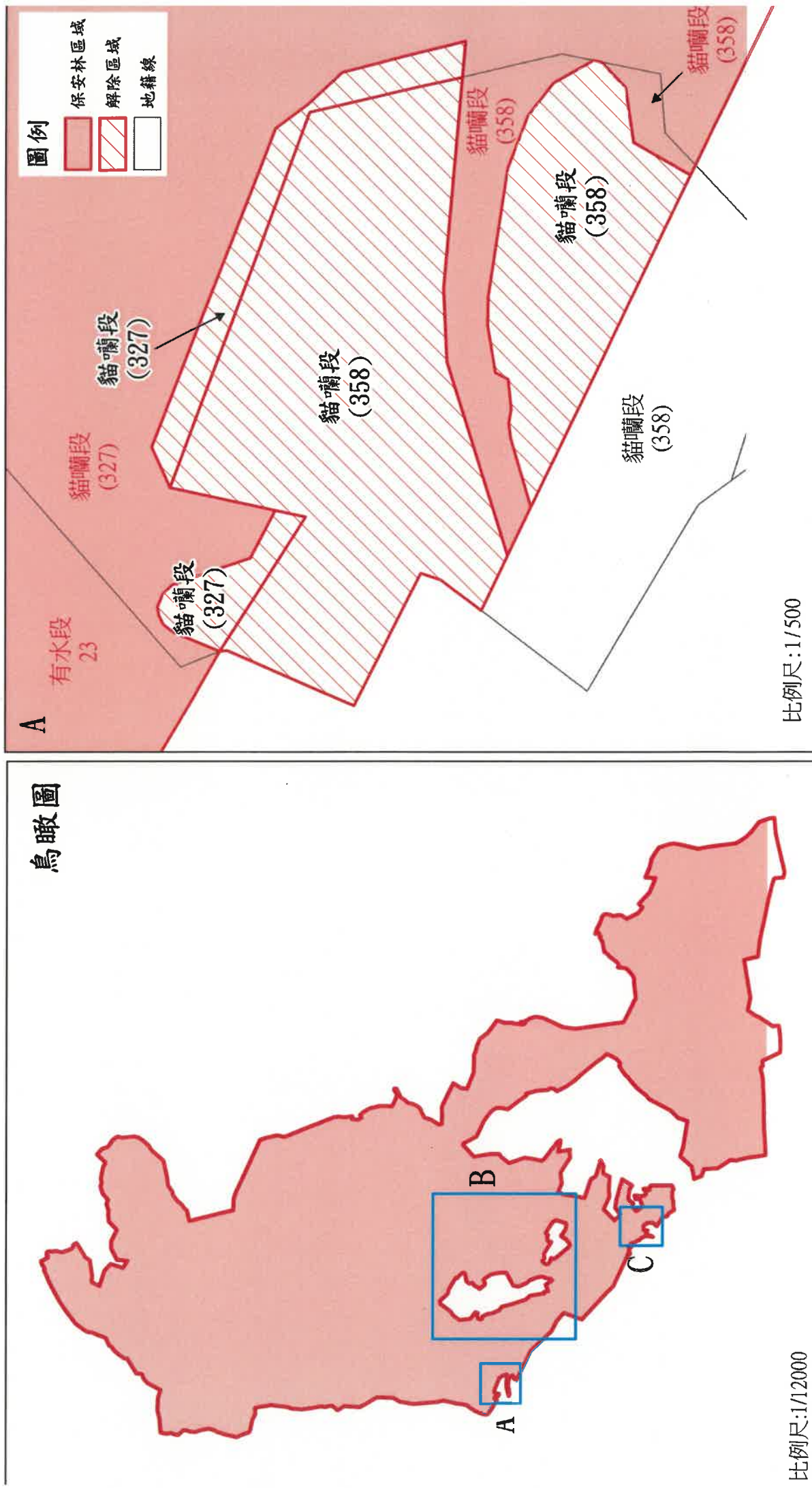
南投縣魚池鄉編號第1608號水源涵養保安林解除區域明細表

坐落	地號	使用分區	使用地類別	解除面積(公頃)	所有權人	管理機關	符合條件	備註
南投縣魚池鄉貓囑段	327之內	山坡地保育區	林業用地	0.362485	中華民國	農業部茶及飲料作物改良場	森林法第25條第1項及保安林解除審核標準第2條第1項第7款	現況為農業部茶及飲料作物改良場之試驗茶園用地，於82年7月21日前已非營林使用且無法復育造林
	327-1之內		農牧用地	0.228642				
	327-2之內		林業用地	0.006233				
	347之內		農牧用地	2.859686				
	348之內			0.398155				
	354之內			0.063025				
	355之內			0.050184				
	358之內			0.316109				
	合計			4.284519				



# 南投縣魚池鄉編號第1608號水源涵養保安林部分面積解除圖

坐落：南投縣魚池鄉貓嘯段327之內、327-1之內、327-2之內、347之內、348之內、354之內、355之內、358之內、  
解除面積：4.284519公頃

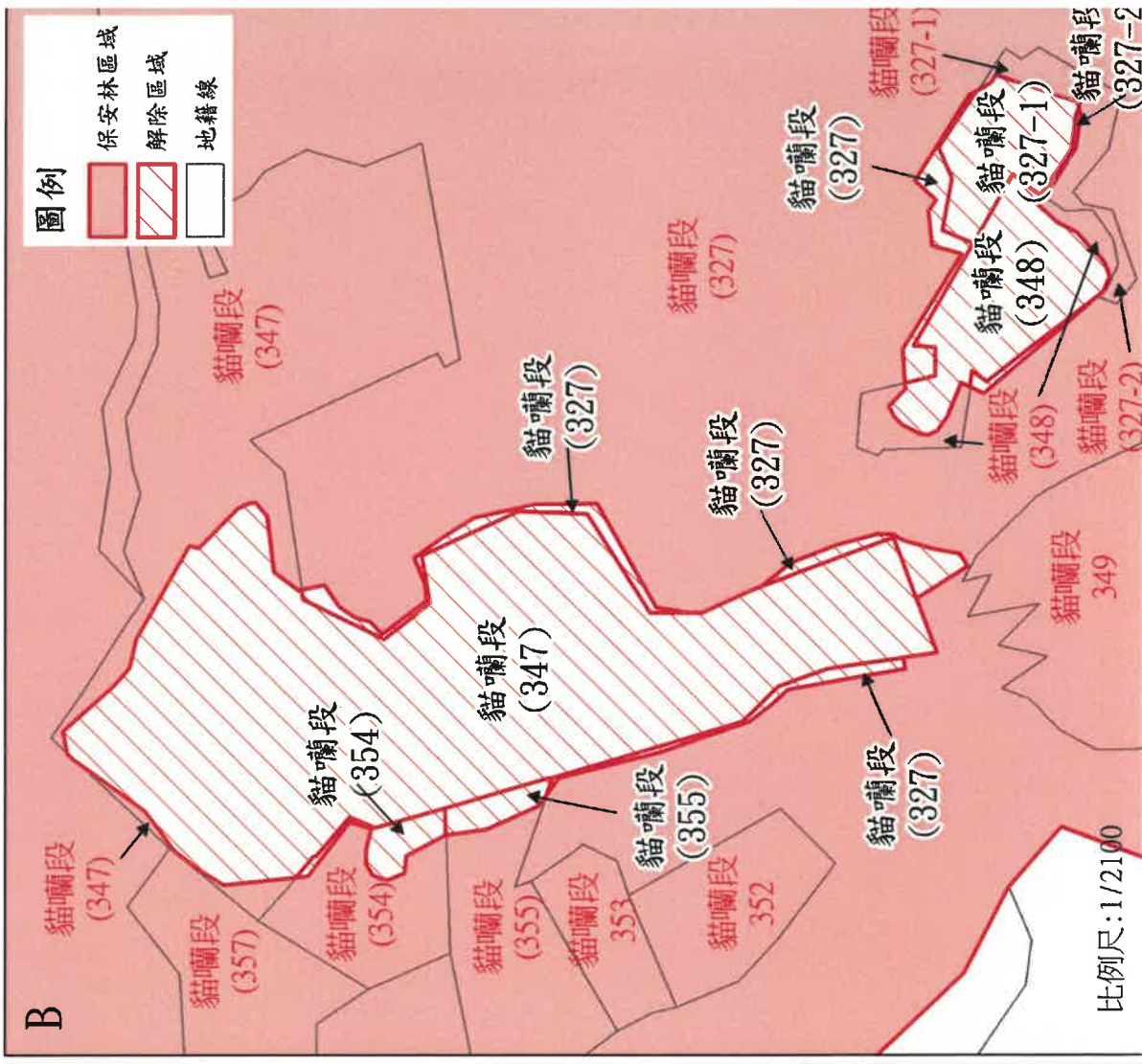
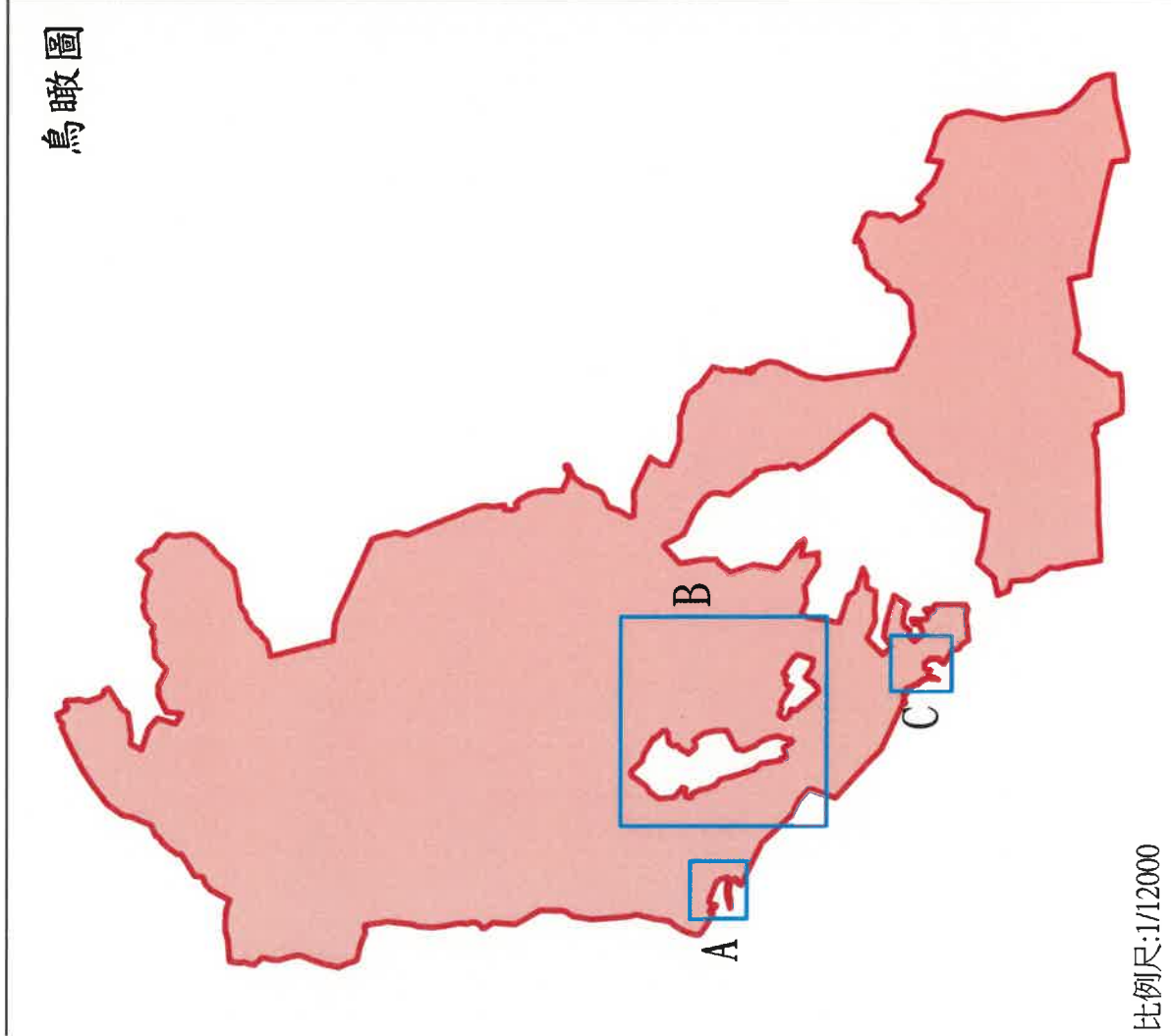




# 南投縣魚池鄉編號第1608號水源涵養保安林部分面積解除圖



坐落：南投縣魚池鄉貓嘯段327之內、327-1之內、327-2之內、347之內、348之內、354之內、355之內、358之內、358之內  
解除面積：4.284519公頃





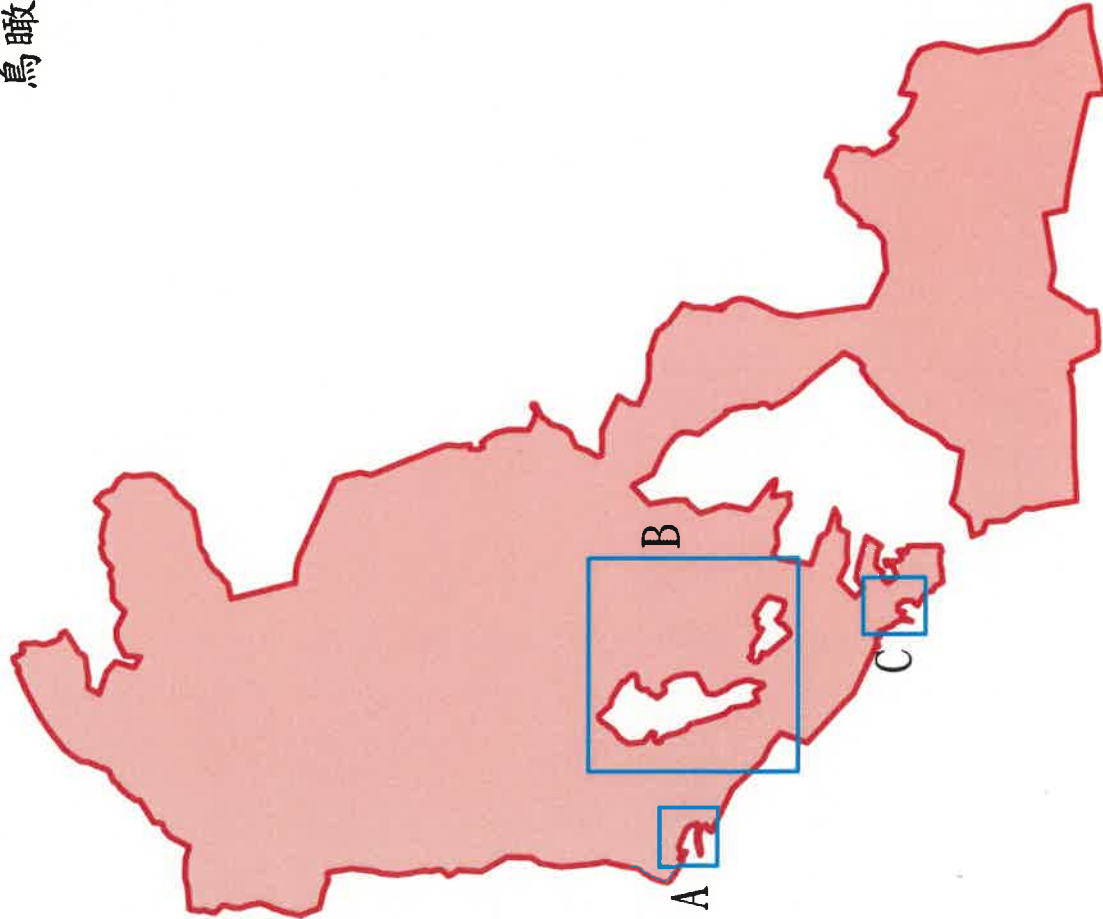


# 南投縣魚池鄉編號第1608號水源涵養保安林部分面積解除圖

坐落：南投縣魚池鄉貓嘯段327之內、327-1之內、347之內、348之內、354之內、355之內、358之內  
解除面積：4.284519公頃

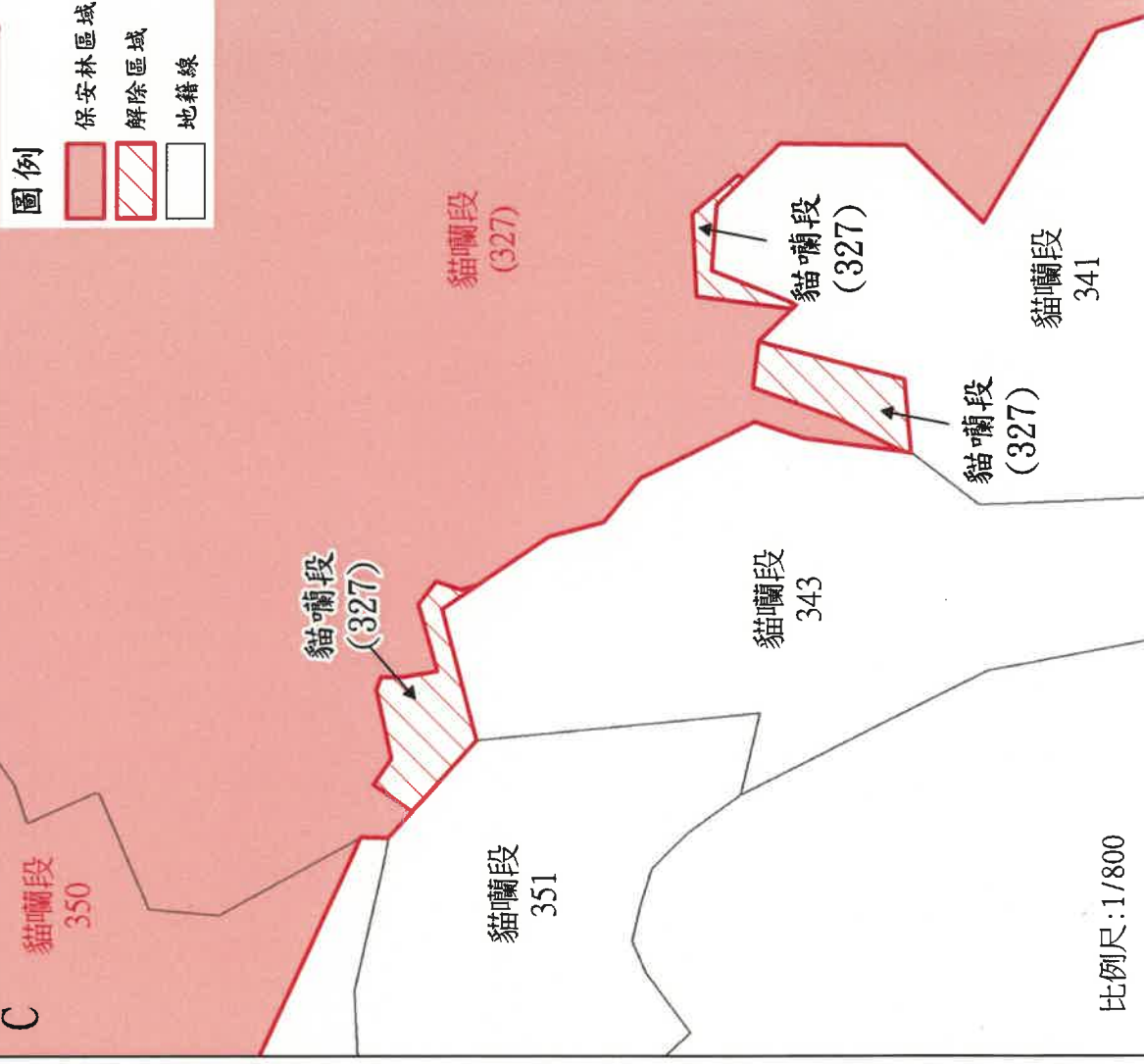


### 鳥瞰圖



比例尺:1/12000

### C





# 南投縣魚池鄉編號第1608號水源涵養保安林位置圖

坐落：南投縣魚池鄉有水段(埔里事業區第74林班)、貓嘯段(事業區外)  
面積：191.578446公頃



比例尺：1/12000

