

檔 號：

保存年限：

農業部 公告

發文日期：中華民國114年3月19日

發文字號：農授林業字第1142204795號



主旨：解除南投縣埔里鎮及仁愛鄉編號第1604號水源涵養保安林部分面積0.826707公頃，併公告該號保安林113年檢訂結果，並自即日起生效。

依據：森林法第25條第1項、第29條第2項、保安林經營準則第4條第4項。

公告事項：

一、旨揭保安林現有面積為334.652743公頃，其中南投縣埔里鎮鯉魚潭段398、399地號及虎頭山段7地號（埔里事業區第96林班）等3筆土地內，面積合計0.826707公頃，現況係依據臺灣省政府於58年公告「臺灣省國有林事業區內濫墾地清理計畫」清理放租之暫准水田、旱地及建地，符合保安林解除審核標準第2條第1項第7款所定82年7月21日前，已非營林使用且無法復育造林，爰依森林法第25條第1項解除其為保安林；詳如保安林解除區域明細表(表1)及保安林部分面積解除圖(圖1)。

二、本號保安林經解除部分面積0.826707公頃，並依最新地籍



裝

訂

線

資料訂正增加面積0.039935公頃，合計減少面積0.786772公頃，檢訂後保安林面積計333.865971公頃，為涵養鯉魚潭及虎頭山周邊區域農田灌溉水源，維護景觀，提升水質，減少污染物，確保墘溪穩定水供應，並防止水土流失和降低天然災害風險，仍有繼續存置為保安林之必要，併附113年檢訂後保安林明細表(表2)及保安林位置圖(圖2)。

三、對本公告如有不服者，得自本處分公告之次日起30日內，依訴願法第58條規定，繕具訴願書經由本部向行政院提起訴願。

部長 陳敏季

裝



線

表1


農業部114年3月19日農授林業字第1142204795號公告

南投縣埔里鎮及仁愛鄉編號第1604號水源涵養保安林解除區域明細表								
坐落	地號	使用分區	使用地類別	解除面積(公頃)	所有權人	管理機關	符合條件	備註
南投縣埔里鎮鯉魚潭段	398	山坡地保育區	國土保安用地	0.714623	中華民國	農業部林業及自然保育署	森林法第25條第1項及保安林解除審核標準第2條第1項第7款規定	屬58年公告臺灣省國有林事業區內濫墾地清理計畫清理放租之暫准水田，為82年7月21日前已非營林使用且無法復育
南投縣埔里鎮鯉魚潭段	399			0.102084				屬58年公告臺灣省國有林事業區內濫墾地清理計畫清理放租之暫准旱地，為82年7月21日前已非營林使用且無法復育造林
南投縣埔里鎮虎頭山段(埔里事業區第96林班)	7之內	森林區	國土保安用地	0.010000				屬58年公告臺灣省國有林事業區內濫墾地清理計畫清理放租之暫准建地，為82年7月21日前已非營林使用且無法復育造林
			合計	0.826707				

圖1

農業部114年3月19日農授林業字第1142204795號公告

南投縣埔里鎮及仁愛鄉編號第1604號水源涵養保安林部分面積解除圖



坐落：南投縣埔里鎮鯉魚潭段398、399地號及虎頭山段7之內地號（埔里事業區第96林班）解除面積：0.826707公頃

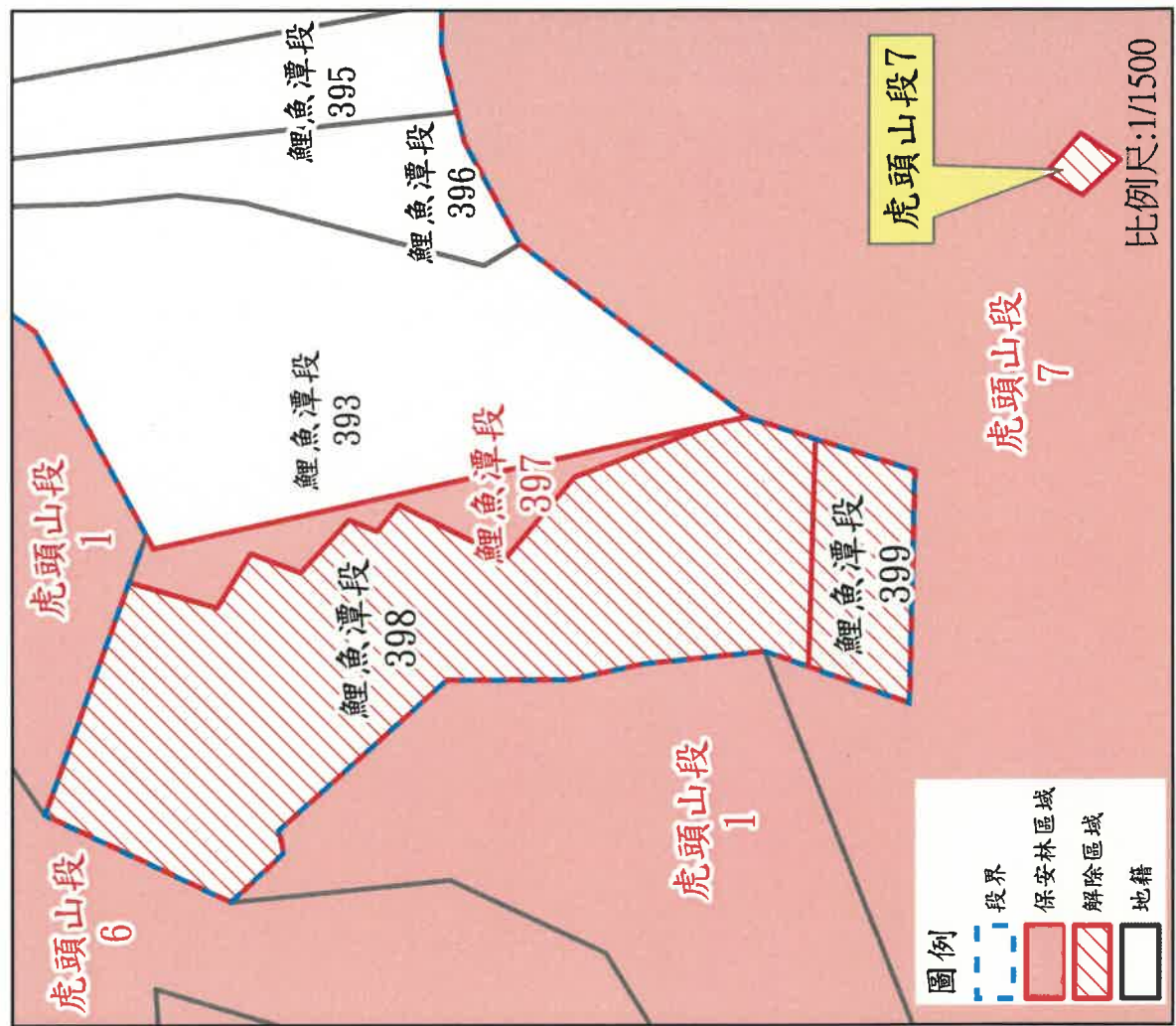
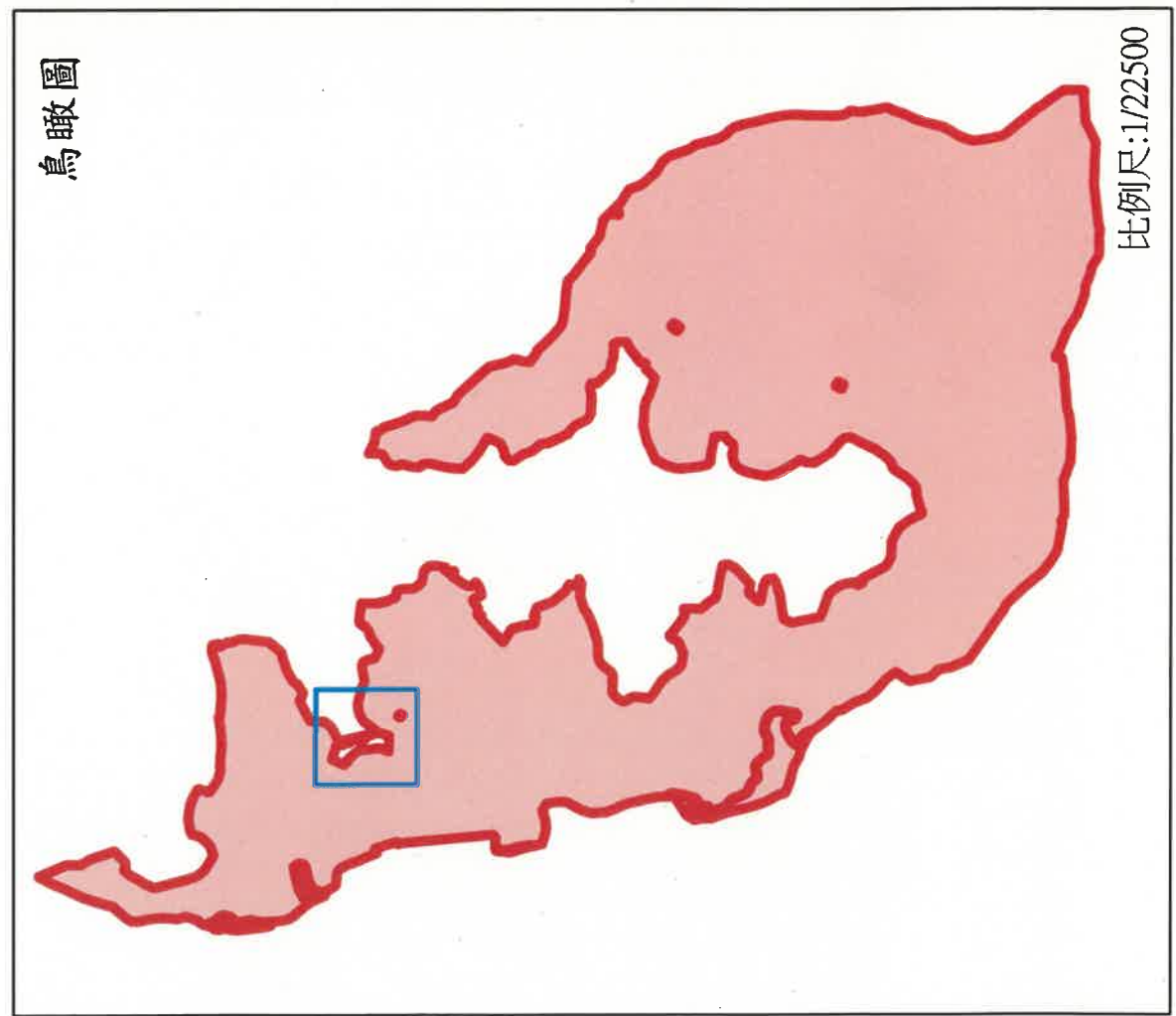


表2

農業部114年3月19日農授林業字第1142204795號公告

南投縣埔里鎮及仁愛鄉編號第1604號水源涵養保安林明細表(113年檢訂結果)						
坐落	地號	使用分區	使用地類別	面積(公頃)	所有權人	管理機關
南投縣埔里鎮虎頭山段(埔里事業區第96林班)	1之內	森林區	國土保安用地	35.207919	中華民國	農業部林業及自然保育署
南投縣埔里鎮虎頭山段(埔里事業區第96林班)	1-11	森林區	國土保安用地	0.346171	中華民國	農業部林業及自然保育署
南投縣埔里鎮虎頭山段(埔里事業區第96林班)	1-12	森林區	國土保安用地	0.285494	中華民國	農業部林業及自然保育署
南投縣埔里鎮虎頭山段(埔里事業區第96林班)	2之內	森林區	國土保安用地	0.388889	中華民國	農業部林業及自然保育署
南投縣埔里鎮虎頭山段(埔里事業區第96林班)	5	森林區	國土保安用地	0.680797	中華民國	農業部林業及自然保育署
南投縣埔里鎮虎頭山段(埔里事業區第96林班)	6	森林區	國土保安用地	2.575810	中華民國	農業部林業及自然保育署
南投縣埔里鎮虎頭山段(埔里事業區第96林班)	7之內	森林區	國土保安用地	10.893340	中華民國	農業部林業及自然保育署
南投縣埔里鎮虎頭山段(埔里事業區第96林班)	8	森林區	國土保安用地	3.461235	中華民國	農業部林業及自然保育署
南投縣埔里鎮虎頭山段(埔里事業區第96林班)	8-2	森林區	國土保安用地	0.041521	中華民國	農業部林業及自然保育署
南投縣埔里鎮虎頭山段(埔里事業區第96林班)	9	森林區	國土保安用地	3.846241	中華民國	農業部林業及自然保育署
南投縣埔里鎮虎頭山段(埔里事業區第96林班)	10之內	森林區	國土保安用地	5.961805	中華民國	農業部林業及自然保育署
南投縣埔里鎮虎頭山段(埔里事業區第96林班)	11	森林區	國土保安用地	5.313598	中華民國	農業部林業及自然保育署
南投縣埔里鎮虎頭山段(埔里事業區第96林班)	12	森林區	國土保安用地	2.819210	中華民國	農業部林業及自然保育署
南投縣埔里鎮虎頭山段(埔里事業區第96林班)	13	森林區	國土保安用地	1.419568	中華民國	農業部林業及自然保育署

南投縣埔里鎮及仁愛鄉編號第1604號水源涵養保安林明細表(113年檢訂結果)

坐落	地號	使用分區	使用地類別	面積(公頃)	所有權人	管理機關
南投縣埔里鎮虎頭山段(埔里事業區第96林班)	14之內	森林區	國土保安用地	1.975316	中華民國	農業部林業及自然保育署
南投縣埔里鎮虎頭山段(埔里事業區第96林班)	15之內	森林區	國土保安用地	13.929447	中華民國	農業部林業及自然保育署
南投縣埔里鎮虎頭山段(埔里事業區第96林班)	16	森林區	國土保安用地	4.400647	中華民國	農業部林業及自然保育署
南投縣埔里鎮虎頭山段(埔里事業區第96林班)	17之內	森林區	國土保安用地	4.313155	中華民國	農業部林業及自然保育署
南投縣埔里鎮虎頭山段(埔里事業區第96林班)	18	森林區	國土保安用地	4.659374	中華民國	農業部林業及自然保育署
南投縣埔里鎮虎頭山段(埔里事業區第96林班)	18-4	森林區	國土保安用地	0.464014	中華民國	農業部林業及自然保育署
南投縣埔里鎮虎頭山段(埔里事業區第96林班)	19之內	森林區	國土保安用地	11.804400	中華民國	農業部林業及自然保育署
南投縣埔里鎮虎頭山段(埔里事業區第96林班)	19-2	森林區	國土保安用地	1.386009	中華民國	農業部林業及自然保育署
南投縣埔里鎮虎頭山段(埔里事業區第96林班)	20之內	森林區	國土保安用地	4.395054	中華民國	農業部林業及自然保育署
南投縣埔里鎮虎頭山段(埔里事業區第96林班)	21	森林區	國土保安用地	3.308451	中華民國	農業部林業及自然保育署
南投縣埔里鎮虎頭山段(埔里事業區第96林班)	21-2	森林區	國土保安用地	1.589172	中華民國	農業部林業及自然保育署
南投縣埔里鎮虎頭山段(埔里事業區第96林班)	22	森林區	國土保安用地	3.164844	中華民國	農業部林業及自然保育署
南投縣埔里鎮虎頭山段(埔里事業區第96林班)	23之內	森林區	國土保安用地	23.555292	中華民國	農業部林業及自然保育署
南投縣埔里鎮虎頭山段(埔里事業區第96林班)	24之內	森林區	國土保安用地	1.401377	中華民國	農業部林業及自然保育署
南投縣埔里鎮虎頭山段(埔里事業區第96林班)	25	森林區	國土保安用地	1.802156	中華民國	農業部林業及自然保育署

南投縣埔里鎮及仁愛鄉編號第1604號水源涵養保安林明細表(113年檢訂結果)

坐落	地號	使用分區	使用地類別	面積(公頃)	所有權人	管理機關
南投縣埔里鎮虎頭山段(埔里事業區第96林班)	26	森林區	國土保安用地	16.272458	中華民國	農業部林業及自然保育署
南投縣埔里鎮虎頭山段(埔里事業區第96林班)	27	森林區	國土保安用地	1.055051	中華民國	農業部林業及自然保育署
南投縣埔里鎮虎頭山段(埔里事業區第96林班)	28	森林區	國土保安用地	8.705747	中華民國	農業部林業及自然保育署
南投縣埔里鎮虎頭山段(埔里事業區第96林班)	29	森林區	國土保安用地	1.445640	中華民國	農業部林業及自然保育署
虎頭山段小計				182.869202		
南投縣埔里鎮鯉魚潭段(埔里事業區第96林班)	397	山坡地保育區	國土保安用地	0.094156	中華民國	農業部林業及自然保育署
南投縣埔里鎮鯉魚潭段(埔里事業區第96林班)	484	山坡地保育區	國土保安用地	0.602561	中華民國	農業部林業及自然保育署
南投縣埔里鎮鯉魚潭段(埔里事業區第96林班)	507	風景區	林業用地	0.027086	中華民國	農業部林業及自然保育署
鯉魚潭段小計				0.723803		
南投縣仁愛鄉石盤坑段(埔里事業區第97林班)	18之內	森林區	國土保安用地	3.858272	中華民國	農業部林業及自然保育署
南投縣仁愛鄉石盤坑段(埔里事業區第97林班)	21之內	森林區	國土保安用地	0.248101	中華民國	農業部林業及自然保育署
南投縣仁愛鄉石盤坑段(埔里事業區第97林班)	22	森林區	國土保安用地	15.834374	中華民國	農業部林業及自然保育署
南投縣仁愛鄉石盤坑段(埔里事業區第97林班)	23	森林區	國土保安用地	6.536304	中華民國	農業部林業及自然保育署
南投縣仁愛鄉石盤坑段(埔里事業區第97林班)	24	森林區	國土保安用地	10.427280	中華民國	農業部林業及自然保育署
南投縣仁愛鄉石盤坑段(埔里事業區第97林班)	25	森林區	國土保安用地	4.821408	中華民國	農業部林業及自然保育署
南投縣仁愛鄉石盤坑段(埔里事業區第97林班)	26	森林區	國土保安用地	14.865417	中華民國	農業部林業及自然保育署

南投縣埔里鎮及仁愛鄉編號第1604號水源涵養保安林明細表(113年檢訂結果)

坐落	地號	使用分區	使用地類別	面積(公頃)	所有權人	管理機關
南投縣仁愛鄉石盤坑段(埔里事業區第97林班)	27	森林區	國土保安用地	8.367354	中華民國	農業部林業及自然保育署
南投縣仁愛鄉石盤坑段(埔里事業區第97林班)	28	森林區	國土保安用地	7.595234	中華民國	農業部林業及自然保育署
南投縣仁愛鄉石盤坑段(埔里事業區第97林班)	29	森林區	國土保安用地	26.007129	中華民國	農業部林業及自然保育署
南投縣仁愛鄉石盤坑段(埔里事業區第97林班)	30	森林區	國土保安用地	1.100983	中華民國	農業部林業及自然保育署
南投縣仁愛鄉石盤坑段(埔里事業區第97林班)	31	森林區	國土保安用地	10.415971	中華民國	農業部林業及自然保育署
南投縣仁愛鄉石盤坑段(埔里事業區第97林班)	32	森林區	國土保安用地	2.946159	中華民國	農業部林業及自然保育署
南投縣仁愛鄉石盤坑段(埔里事業區第97林班)	33	森林區	國土保安用地	34.566993	中華民國	農業部林業及自然保育署
南投縣仁愛鄉石盤坑段(埔里事業區第97林班)	34	森林區	國土保安用地	0.735941	中華民國	農業部林業及自然保育署
南投縣仁愛鄉石盤坑段(埔里事業區第97林班)	35	森林區	國土保安用地	1.946046	中華民國	農業部林業及自然保育署
石盤坑段小計				150.272966		
合計				333.865971		

南投縣埔里鎮及仁愛鄉編號第1604號水源涵養保安林位置圖



1:10,000

坐落: 南投縣埔里鎮鯉魚潭段、虎頭山段及仁愛鄉石盤坑段(埔里事業區第96、97林班) 面積: 333.865971公頃

