

農 業 部 公 告

發文日期：中華民國114年11月10日

發文字號：農授林業字第1142226899號



主旨：解除臺中市太平區及霧峰區編號第1406號土砂捍止保安林部分面積0.045800公頃，併公告該號保安林113年檢訂結果，並自即日生效。

依據：森林法第25條第1項、第29條第2項、保安林經營準則第4條第4項。

公告事項：

- 一、旨揭保安林現有面積1367.756603公頃，經113年檢訂結果，其中臺中市霧峰區桐林段57-1、65-1地號等2筆土地，面積合計0.045800公頃，現況屬依據臺灣省政府於58年公告「臺灣省國有林事業區內濫墾地清理計畫」清理放租之暫准建地，及適用「國有林地暫准放租建地、水田、旱地解除林地實施後續計畫」之土地，符合保安林解除審核標準第2條第1項第7款所定82年7月21日前，已非營林使用且無法復育造林，爰依森林法第25條第1項解除其為保安林，詳如保安林解除區域明細表(表1)及部分面積解除圖(圖1)。



二、旨揭保安林經113年檢訂結果，解除部分面積0.045800公頃，並依最新地籍資料訂正增加面積0.061670公頃，合計增加面積0.015870公頃，檢訂後保安林面積計1367.772473公頃，為減緩礫石層土砂崩壞，降低土石災害，以利於烏溪各集水區治理，及涵養水源，以供附近地區及中下游民生、農業用水，並維護九九峰自然保留區特殊地景景致，及提供野生動植物棲息之自然生態環境，仍有繼續存置為保安林之必要，併附113年檢訂後保安林明細表(表2)及位置圖(圖2)。

三、對本公告如有不服者，得自本處分公告之次日起30日內，依訴願法第58條規定，繕具訴願書經由本部向行政院提起訴願。

部長 陳駱季

裝

訂

線

表1

農業部114年11月10日農授林業字第1142226899號公告

臺中市太平區及霧峰區編號第1406號土砂擇止保安林解除區域明細表								
坐落	地號	使用分區	使用地類別	解除面積(公頃)	所有權人	管理機關	符合條件	備註
臺中市霧峰區桐林段(埔里事業區第11林班)	57-1	森林區	國土保安用地	0.020800	中華民國	農業部林業及自然保育署	森林法第25條第1項及保安林解除審核標準第2條第1項第7款	屬58年公告臺灣省國有林事業區內濫墾地清理計畫清理放租之暫准建地，已納入「國有林地暫准放租建地、水田、旱地解除林地實施後續計畫」，為82年7月21日前已非營林使用且無法復育造林之土地
	65-1			0.025000				
			合計	0.045800				

表2

農業部114年11月10日農授林業字第1142226899號公告

臺中市太平區及霧峰區編號第1406號土砂捍止保安林明細表(113年檢訂結果)						
坐落	地號	使用分區	使用地類別	面積 (公頃)	所有權人	管理機關
臺中市太平區 皇帝筍坑段 (埔里事業區第 7林班)	180	森林區	國土保 安用地	17.178347	中華民國	農業部林業及自然 保育署
臺中市太平區 皇帝筍坑段 (埔里事業區第 7林班)	185	森林區	國土保 安用地	3.798534	中華民國	農業部林業及自然 保育署
臺中市太平區 皇帝筍坑段 (埔里事業區第 7林班)	186	森林區	國土保 安用地	5.863803	中華民國	農業部林業及自然 保育署
臺中市太平區 皇帝筍坑段 (埔里事業區第 5林班)	217	森林區	國土保 安用地	1.807953	中華民國	農業部林業及自然 保育署
臺中市太平區 皇帝筍坑段 (埔里事業區第 5林班)	218	森林區	國土保 安用地	1.327792	中華民國	農業部林業及自然 保育署
臺中市太平區 皇帝筍坑段 (埔里事業區第 5林班)	219之 內	森林區	國土保 安用地	9.981036	中華民國	農業部林業及自然 保育署
臺中市太平區 皇帝筍坑段 (埔里事業區第 5林班)	220	森林區	國土保 安用地	1.337680	中華民國	農業部林業及自然 保育署
臺中市太平區 皇帝筍坑段 (埔里事業區第 5林班)	221之 內	森林區	國土保 安用地	2.810891	中華民國	農業部林業及自然 保育署
臺中市太平區 皇帝筍坑段 (埔里事業區第 5林班)	225之 內	森林區	國土保 安用地	0.052899	中華民國	農業部林業及自然 保育署
臺中市太平區 皇帝筍坑段 (埔里事業區第 5林班)	227之 內	森林區	國土保 安用地	0.053067	中華民國	農業部林業及自然 保育署

臺中市太平區及霧峰區編號第1406號土砂捍止保安林明細表(113年檢訂結果)

坐落	地號	使用分區	使用地類別	面積 (公頃)	所有權人	管理機關
臺中市太平區 皇帝筍坑段 (埔里事業區第 5林班)	240之 內	森林區	國土保 安用地	10.141872	中華民國	農業部林業及自然 保育署
臺中市太平區 皇帝筍坑段 (埔里事業區第 5林班)	241	森林區	國土保 安用地	2.771991	中華民國	農業部林業及自然 保育署
臺中市太平區 皇帝筍坑段 (埔里事業區第 5林班)	242	森林區	國土保 安用地	0.341440	中華民國	農業部林業及自然 保育署
臺中市太平區 皇帝筍坑段 (埔里事業區第 5林班)	243	森林區	國土保 安用地	5.035569	中華民國	農業部林業及自然 保育署
臺中市太平區 皇帝筍坑段 (埔里事業區第 7林班)	244	森林區	國土保 安用地	2.057918	中華民國	農業部林業及自然 保育署
臺中市太平區 皇帝筍坑段 (埔里事業區第 5林班)	245	森林區	國土保 安用地	0.751902	中華民國	農業部林業及自然 保育署
臺中市太平區 皇帝筍坑段 (埔里事業區第 7林班)	246	森林區	國土保 安用地	118.005224	中華民國	農業部林業及自然 保育署
臺中市太平區 皇帝筍坑段 (埔里事業區第 7林班)	247	森林區	國土保 安用地	4.376293	中華民國	農業部林業及自然 保育署
臺中市太平區 皇帝筍坑段 (埔里事業區第 7林班)	253	森林區	國土保 安用地	1.989228	中華民國	農業部林業及自然 保育署
臺中市太平區 皇帝筍坑段 (埔里事業區第 7林班)	254	森林區	國土保 安用地	0.825708	中華民國	農業部林業及自然 保育署
臺中市太平區 皇帝筍坑段 (埔里事業區第 7林班)	258	森林區	國土保 安用地	2.385000	中華民國	農業部林業及自然 保育署

臺中市太平區及霧峰區編號第1406號土砂捍止保安林明細表(113年檢訂結果)

坐落	地號	使用分區	使用地類別	面積 (公頃)	所有權人	管理機關
臺中市太平區 皇帝筍坑段 (埔里事業區第 7林班)	259	森林區	國土保 安用地	4.339196	中華民國	農業部林業及自然 保育署
臺中市太平區 皇帝筍坑段 (埔里事業區第 7林班)	260	森林區	國土保 安用地	1.930720	中華民國	農業部林業及自然 保育署
臺中市太平區 皇帝筍坑段 (埔里事業區第 7林班)	261	森林區	國土保 安用地	2.602821	中華民國	農業部林業及自然 保育署
臺中市太平區 皇帝筍坑段 (埔里事業區第 7林班)	262	森林區	國土保 安用地	12.283892	中華民國	農業部林業及自然 保育署
臺中市太平區 皇帝筍坑段 (埔里事業區第 7林班)	263	森林區	國土保 安用地	5.230950	中華民國	農業部林業及自然 保育署
臺中市太平區 皇帝筍坑段 (埔里事業區第 7林班)	264	森林區	國土保 安用地	2.576922	中華民國	農業部林業及自然 保育署
臺中市太平區 皇帝筍坑段 (埔里事業區第 7林班)	265	森林區	國土保 安用地	0.704163	中華民國	農業部林業及自然 保育署
臺中市太平區 皇帝筍坑段 (埔里事業區第 8林班)	266	森林區	國土保 安用地	4.409360	中華民國	農業部林業及自然 保育署
臺中市太平區 皇帝筍坑段 (埔里事業區第 8林班)	267	森林區	國土保 安用地	13.138364	中華民國	農業部林業及自然 保育署
臺中市太平區 皇帝筍坑段 (埔里事業區第 7林班)	268	森林區	國土保 安用地	6.466086	中華民國	農業部林業及自然 保育署
臺中市太平區 皇帝筍坑段 (埔里事業區第 8林班)	269	森林區	國土保 安用地	3.659914	中華民國	農業部林業及自然 保育署

臺中市太平區及霧峰區編號第1406號土砂捍止保安林明細表(113年檢訂結果)

坐落	地號	使用分區	使用地類別	面積 (公頃)	所有權人	管理機關
臺中市太平區 皇帝筍坑段 (埔里事業區第 8林班)	270	森林區	國土保 安用地	2.623157	中華民國	農業部林業及自然 保育署
臺中市太平區 皇帝筍坑段 (埔里事業區第 8林班)	271	森林區	國土保 安用地	0.170555	中華民國	農業部林業及自然 保育署
臺中市太平區 皇帝筍坑段 (埔里事業區第 8林班)	272	森林區	國土保 安用地	41.978656	中華民國	農業部林業及自然 保育署
臺中市太平區 皇帝筍坑段 (埔里事業區第 8林班)	273	森林區	國土保 安用地	1.645088	中華民國	農業部林業及自然 保育署
臺中市太平區 皇帝筍坑段 (埔里事業區第 8林班)	274	森林區	國土保 安用地	0.491528	中華民國	農業部林業及自然 保育署
臺中市太平區 皇帝筍坑段 (埔里事業區第 8林班)	275	森林區	國土保 安用地	4.226459	中華民國	農業部林業及自然 保育署
臺中市太平區 皇帝筍坑段 (埔里事業區第 8林班)	276	森林區	國土保 安用地	31.230148	中華民國	農業部林業及自然 保育署
臺中市太平區 皇帝筍坑段 (埔里事業區第 8林班)	277	森林區	國土保 安用地	16.310402	中華民國	農業部林業及自然 保育署
臺中市太平區 皇帝筍坑段 (埔里事業區第 8林班)	278	森林區	國土保 安用地	2.426100	中華民國	農業部林業及自然 保育署
臺中市太平區 皇帝筍坑段 (埔里事業區第 8林班)	279	森林區	國土保 安用地	11.548377	中華民國	農業部林業及自然 保育署
臺中市太平區 皇帝筍坑段 (埔里事業區第 8林班)	280	森林區	國土保 安用地	18.940302	中華民國	農業部林業及自然 保育署

臺中市太平區及霧峰區編號第1406號土砂捍止保安林明細表(113年檢訂結果)

坐落	地號	使用分區	使用地類別	面積 (公頃)	所有權人	管理機關
臺中市太平區 皇帝筍坑段 (埔里事業區第 8林班)	281	森林區	國土保 安用地	2.732001	中華民國	農業部林業及自然 保育署
臺中市太平區 皇帝筍坑段 (埔里事業區第 7林班)	282	森林區	國土保 安用地	6.144786	中華民國	農業部林業及自然 保育署
臺中市太平區 皇帝筍坑段 (埔里事業區第 7林班)	283	森林區	國土保 安用地	2.274222	中華民國	農業部林業及自然 保育署
臺中市太平區 皇帝筍坑段 (埔里事業區第 7林班)	284	森林區	國土保 安用地	1.649032	中華民國	農業部林業及自然 保育署
臺中市太平區 皇帝筍坑段 (埔里事業區第 8林班)	285	森林區	國土保 安用地	2.377373	中華民國	農業部林業及自然 保育署
臺中市太平區 皇帝筍坑段 (埔里事業區第 8林班)	286	森林區	國土保 安用地	21.790091	中華民國	農業部林業及自然 保育署
臺中市太平區 皇帝筍坑段 (埔里事業區第 8林班)	287	森林區	國土保 安用地	14.273705	中華民國	農業部林業及自然 保育署
臺中市太平區 皇帝筍坑段 (埔里事業區第 8林班)	288	森林區	國土保 安用地	3.950610	中華民國	農業部林業及自然 保育署
臺中市太平區 皇帝筍坑段 (埔里事業區第 8林班)	289	森林區	國土保 安用地	19.939158	中華民國	農業部林業及自然 保育署
臺中市太平區 皇帝筍坑段 (埔里事業區第 8林班)	290	森林區	國土保 安用地	4.520331	中華民國	農業部林業及自然 保育署
臺中市太平區 皇帝筍坑段 (埔里事業區第 8林班)	291	森林區	國土保 安用地	0.577123	中華民國	農業部林業及自然 保育署

臺中市太平區及霧峰區編號第1406號土砂捍止保安林明細表(113年檢訂結果)

坐落	地號	使用分區	使用地類別	面積 (公頃)	所有權人	管理機關
臺中市太平區 皇帝筍坑段 (埔里事業區第 8林班)	292	森林區	國土保 安用地	1.692777	中華民國	農業部林業及自然 保育署
臺中市太平區 皇帝筍坑段 (埔里事業區第 8林班)	293	森林區	國土保 安用地	0.324058	中華民國	農業部林業及自然 保育署
臺中市太平區 皇帝筍坑段 (埔里事業區第 8林班)	294	森林區	國土保 安用地	18.224893	中華民國	農業部林業及自然 保育署
臺中市太平區 皇帝筍坑段 (埔里事業區第 9林班)	295之 內	森林區	國土保 安用地	22.170968	中華民國	農業部林業及自然 保育署
臺中市太平區 皇帝筍坑段 (埔里事業區第 8林班)	296	森林區	國土保 安用地	26.161218	中華民國	農業部林業及自然 保育署
臺中市太平區 皇帝筍坑段 (埔里事業區第 9林班)	297	森林區	國土保 安用地	26.615214	中華民國	農業部林業及自然 保育署
臺中市太平區 皇帝筍坑段 (埔里事業區第 9林班)	298	森林區	國土保 安用地	16.546780	中華民國	農業部林業及自然 保育署
臺中市太平區 皇帝筍坑段 (埔里事業區第 9林班)	299	森林區	國土保 安用地	6.473228	中華民國	農業部林業及自然 保育署
臺中市太平區 皇帝筍坑段 (埔里事業區第 9林班)	300	森林區	國土保 安用地	1.954943	中華民國	農業部林業及自然 保育署
臺中市太平區 皇帝筍坑段 (埔里事業區第 9林班)	301	森林區	國土保 安用地	1.188317	中華民國	農業部林業及自然 保育署
臺中市太平區 皇帝筍坑段 (埔里事業區第 9林班)	302	森林區	國土保 安用地	1.850760	中華民國	農業部林業及自然 保育署

臺中市太平區及霧峰區編號第1406號土砂捍止保安林明細表(113年檢訂結果)

坐落	地號	使用分區	使用地類別	面積 (公頃)	所有權人	管理機關
臺中市太平區 皇帝筍坑段 (埔里事業區第 8林班)	303	森林區	國土保 安用地	12.682031	中華民國	農業部林業及自然 保育署
臺中市太平區 皇帝筍坑段 (埔里事業區第 8林班)	304	森林區	國土保 安用地	41.864044	中華民國	農業部林業及自然 保育署
臺中市太平區 皇帝筍坑段 (埔里事業區第 8林班)	305	森林區	國土保 安用地	22.696699	中華民國	農業部林業及自然 保育署
臺中市太平區 皇帝筍坑段 (埔里事業區第 8林班)	306	森林區	國土保 安用地	1.681808	中華民國	農業部林業及自然 保育署
臺中市太平區 皇帝筍坑段 (埔里事業區第 8林班)	307	森林區	國土保 安用地	6.664967	中華民國	農業部林業及自然 保育署
臺中市太平區 皇帝筍坑段 (埔里事業區第 8林班)	308	森林區	國土保 安用地	2.169813	中華民國	農業部林業及自然 保育署
臺中市太平區 皇帝筍坑段 (埔里事業區第 8林班)	309	森林區	國土保 安用地	0.467846	中華民國	農業部林業及自然 保育署
臺中市太平區 皇帝筍坑段 (埔里事業區第 8林班)	310	森林區	國土保 安用地	10.921345	中華民國	農業部林業及自然 保育署
臺中市太平區 皇帝筍坑段 (埔里事業區第 9林班)	311	森林區	國土保 安用地	3.535647	中華民國	農業部林業及自然 保育署
臺中市太平區 皇帝筍坑段 (埔里事業區第 9林班)	312	森林區	國土保 安用地	7.731467	中華民國	農業部林業及自然 保育署
臺中市太平區 皇帝筍坑段 (埔里事業區第 9林班)	313	森林區	國土保 安用地	2.724232	中華民國	農業部林業及自然 保育署

臺中市太平區及霧峰區編號第1406號土砂捍止保安林明細表(113年檢訂結果)

坐落	地號	使用分區	使用地類別	面積 (公頃)	所有權人	管理機關
臺中市太平區 皇帝筍坑段 (埔里事業區第 9林班)	314	森林區	國土保 安用地	6.012280	中華民國	農業部林業及自然 保育署
臺中市太平區 皇帝筍坑段 (埔里事業區第 9林班)	315	森林區	國土保 安用地	0.713014	中華民國	農業部林業及自然 保育署
臺中市太平區 皇帝筍坑段 (埔里事業區第 9林班)	316	森林區	國土保 安用地	0.287223	中華民國	農業部林業及自然 保育署
臺中市太平區 皇帝筍坑段 (埔里事業區第 9林班)	317	森林區	國土保 安用地	3.589767	中華民國	農業部林業及自然 保育署
臺中市太平區 皇帝筍坑段 (埔里事業區第 9林班)	318	森林區	國土保 安用地	0.528935	中華民國	農業部林業及自然 保育署
臺中市太平區 皇帝筍坑段 (埔里事業區第 8林班)	319	森林區	國土保 安用地	12.699546	中華民國	農業部林業及自然 保育署
臺中市太平區 皇帝筍坑段 (埔里事業區第 9林班)	320	森林區	國土保 安用地	1.335878	中華民國	農業部林業及自然 保育署
臺中市太平區 皇帝筍坑段 (埔里事業區第 9林班)	321	森林區	國土保 安用地	13.213940	中華民國	農業部林業及自然 保育署
臺中市太平區 皇帝筍坑段 (埔里事業區第 9林班)	322	森林區	國土保 安用地	2.208633	中華民國	農業部林業及自然 保育署
臺中市太平區 皇帝筍坑段 (埔里事業區第 9林班)	323	森林區	國土保 安用地	19.981410	中華民國	農業部林業及自然 保育署
臺中市太平區 皇帝筍坑段 (埔里事業區第 9林班)	324	森林區	國土保 安用地	3.622085	中華民國	農業部林業及自然 保育署

臺中市太平區及霧峰區編號第1406號土砂捍止保安林明細表(113年檢訂結果)

坐落	地號	使用分區	使用地類別	面積(公頃)	所有權人	管理機關
臺中市太平區 皇帝筍坑段 (埔里事業區第9林班)	325	森林區	國土保安用地	0.762195	中華民國	農業部林業及自然保育署
臺中市太平區 皇帝筍坑段 (埔里事業區第9林班)	326	森林區	國土保安用地	0.633137	中華民國	農業部林業及自然保育署
臺中市霧峰區 桐林段(埔里事業區第10林班)	1	森林區	國土保安用地	0.559777	中華民國	農業部林業及自然保育署
臺中市霧峰區 桐林段(埔里事業區第10林班)	2之內	森林區	國土保安用地	30.434415	中華民國	農業部林業及自然保育署
臺中市霧峰區 桐林段(埔里事業區第10林班)	3	森林區	國土保安用地	1.209032	中華民國	農業部林業及自然保育署
臺中市霧峰區 桐林段(埔里事業區第10林班)	4	森林區	國土保安用地	1.636190	中華民國	農業部林業及自然保育署
臺中市霧峰區 桐林段(埔里事業區第10林班)	5之內	森林區	國土保安用地	5.916827	中華民國	農業部林業及自然保育署
臺中市霧峰區 桐林段(埔里事業區第10林班)	6	森林區	國土保安用地	1.462789	中華民國	農業部林業及自然保育署
臺中市霧峰區 桐林段(埔里事業區第10林班)	7	森林區	國土保安用地	1.081301	中華民國	農業部林業及自然保育署
臺中市霧峰區 桐林段(埔里事業區第10林班)	8	森林區	國土保安用地	1.988553	中華民國	農業部林業及自然保育署
臺中市霧峰區 桐林段(埔里事業區第10林班)	9	森林區	國土保安用地	2.026734	中華民國	農業部林業及自然保育署
臺中市霧峰區 桐林段(埔里事業區第10林班)	10	森林區	國土保安用地	6.893988	中華民國	農業部林業及自然保育署
臺中市霧峰區 桐林段(埔里事業區第10林班)	12之內	森林區	國土保安用地	1.031486	中華民國	農業部林業及自然保育署
臺中市霧峰區 桐林段(埔里事業區第10林班)	13	森林區	國土保安用地	0.654264	中華民國	農業部林業及自然保育署

臺中市太平區及霧峰區編號第1406號土砂捍止保安林明細表(113年檢訂結果)

坐落	地號	使用分區	使用地類別	面積 (公頃)	所有權人	管理機關
臺中市霧峰區 桐林段(埔里事 業區第10林班)	14	森林區	國土保 安用地	2.371422	中華民國	農業部林業及自然 保育署
臺中市霧峰區 桐林段(埔里事 業區第10林班)	15	森林區	國土保 安用地	6.721150	中華民國	農業部林業及自然 保育署
臺中市霧峰區 桐林段(埔里事 業區第10林班)	16	森林區	國土保 安用地	0.525631	中華民國	農業部林業及自然 保育署
臺中市霧峰區 桐林段(埔里事 業區第10林班)	17	森林區	國土保 安用地	7.071840	中華民國	農業部林業及自然 保育署
臺中市霧峰區 桐林段(埔里事 業區第10林班)	18	森林區	國土保 安用地	0.521455	中華民國	農業部林業及自然 保育署
臺中市霧峰區 桐林段(埔里事 業區第10林班)	21	森林區	國土保 安用地	4.835844	中華民國	農業部林業及自然 保育署
臺中市霧峰區 桐林段(埔里事 業區第10林班)	22	森林區	國土保 安用地	6.463187	中華民國	農業部林業及自然 保育署
臺中市霧峰區 桐林段(埔里事 業區第10林班)	23	森林區	國土保 安用地	1.941336	中華民國	農業部林業及自然 保育署
臺中市霧峰區 桐林段(埔里事 業區第10林班)	24	森林區	國土保 安用地	0.397414	中華民國	農業部林業及自然 保育署
臺中市霧峰區 桐林段(埔里事 業區第10林班)	25	森林區	國土保 安用地	1.037366	中華民國	農業部林業及自然 保育署
臺中市霧峰區 桐林段(埔里事 業區第10林班)	26	森林區	國土保 安用地	10.204294	中華民國	農業部林業及自然 保育署
臺中市霧峰區 桐林段(埔里事 業區第10林班)	27	森林區	國土保 安用地	1.702695	中華民國	農業部林業及自然 保育署
臺中市霧峰區 桐林段(埔里事 業區第10林班)	28	森林區	國土保 安用地	1.585877	中華民國	農業部林業及自然 保育署
臺中市霧峰區 桐林段(埔里事 業區第10林班)	29	森林區	國土保 安用地	0.387017	中華民國	農業部林業及自然 保育署

臺中市太平區及霧峰區編號第1406號土砂捍止保安林明細表(113年檢訂結果)

坐落	地號	使用分區	使用地類別	面積 (公頃)	所有權人	管理機關
臺中市霧峰區 桐林段(埔里事 業區第10林班)	30	森林區	國土保 安用地	12.895144	中華民國	農業部林業及自然 保育署
臺中市霧峰區 桐林段(埔里事 業區第10林班)	31	森林區	國土保 安用地	2.096685	中華民國	農業部林業及自然 保育署
臺中市霧峰區 桐林段(埔里事 業區第10林班)	32	森林區	國土保 安用地	18.266374	中華民國	農業部林業及自然 保育署
臺中市霧峰區 桐林段(埔里事 業區第10林班)	33	森林區	國土保 安用地	0.481937	中華民國	農業部林業及自然 保育署
臺中市霧峰區 桐林段(埔里事 業區第10林班)	34	森林區	國土保 安用地	2.738294	中華民國	農業部林業及自然 保育署
臺中市霧峰區 桐林段(埔里事 業區第10林班)	35	森林區	國土保 安用地	1.713764	中華民國	農業部林業及自然 保育署
臺中市霧峰區 桐林段(埔里事 業區第10林班)	36	森林區	國土保 安用地	0.828916	中華民國	農業部林業及自然 保育署
臺中市霧峰區 桐林段(埔里事 業區第11林班)	37	森林區	國土保 安用地	2.163104	中華民國	農業部林業及自然 保育署
臺中市霧峰區 桐林段(埔里事 業區第11林班)	38	森林區	國土保 安用地	3.328487	中華民國	農業部林業及自然 保育署
臺中市霧峰區 桐林段(埔里事 業區第11林班)	39	森林區	國土保 安用地	0.227924	中華民國	農業部林業及自然 保育署
臺中市霧峰區 桐林段(埔里事 業區第11林班)	40	森林區	國土保 安用地	0.438428	中華民國	農業部林業及自然 保育署
臺中市霧峰區 桐林段(埔里事 業區第11林班)	41	森林區	國土保 安用地	2.166991	中華民國	農業部林業及自然 保育署
臺中市霧峰區 桐林段(埔里事 業區第11林班)	42	森林區	國土保 安用地	0.592184	中華民國	農業部林業及自然 保育署
臺中市霧峰區 桐林段(埔里事 業區第11林班)	43	森林區	國土保 安用地	0.986258	中華民國	農業部林業及自然 保育署

臺中市太平區及霧峰區編號第1406號土砂捍止保安林明細表(113年檢訂結果)

坐落	地號	使用分區	使用地類別	面積 (公頃)	所有權人	管理機關
臺中市霧峰區 桐林段(埔里事 業區第11林班)	44之內	森林區	國土保 安用地	40.136570	中華民國	農業部林業及自然 保育署
臺中市霧峰區 桐林段(埔里事 業區第11林班)	45	森林區	國土保 安用地	0.914546	中華民國	農業部林業及自然 保育署
臺中市霧峰區 桐林段(埔里事 業區第11林班)	46	森林區	國土保 安用地	1.347161	中華民國	農業部林業及自然 保育署
臺中市霧峰區 桐林段(埔里事 業區第11林班)	47	森林區	國土保 安用地	1.631213	中華民國	農業部林業及自然 保育署
臺中市霧峰區 桐林段(埔里事 業區第11林班)	48	森林區	國土保 安用地	0.965170	中華民國	農業部林業及自然 保育署
臺中市霧峰區 桐林段(埔里事 業區第11林班)	49	森林區	國土保 安用地	0.498354	中華民國	農業部林業及自然 保育署
臺中市霧峰區 桐林段(埔里事 業區第11林班)	50	森林區	國土保 安用地	0.313256	中華民國	農業部林業及自然 保育署
臺中市霧峰區 桐林段(埔里事 業區第11林班)	51	森林區	國土保 安用地	0.456325	中華民國	農業部林業及自然 保育署
臺中市霧峰區 桐林段(埔里事 業區第11林班)	52	森林區	國土保 安用地	0.435321	中華民國	農業部林業及自然 保育署
臺中市霧峰區 桐林段(埔里事 業區第11林班)	53	森林區	國土保 安用地	1.054747	中華民國	農業部林業及自然 保育署
臺中市霧峰區 桐林段(埔里事 業區第12林班)	54	森林區	國土保 安用地	30.121268	中華民國	農業部林業及自然 保育署
臺中市霧峰區 桐林段(埔里事 業區第12林班)	55	森林區	國土保 安用地	1.796283	中華民國	農業部林業及自然 保育署
臺中市霧峰區 桐林段(埔里事 業區第12林班)	56	森林區	國土保 安用地	0.465911	中華民國	農業部林業及自然 保育署
臺中市霧峰區 桐林段(埔里事 業區第11林班)	57	森林區	國土保 安用地	3.889713	中華民國	農業部林業及自然 保育署

臺中市太平區及霧峰區編號第1406號土砂捍止保安林明細表(113年檢訂結果)

坐落	地號	使用分區	使用地類別	面積 (公頃)	所有權人	管理機關
臺中市霧峰區 桐林段(埔里事 業區第11林班)	58	森林區	國土保 安用地	3.475648	中華民國	農業部林業及自然 保育署
臺中市霧峰區 桐林段(埔里事 業區第11林班)	59之內	森林區	國土保 安用地	1.270180	中華民國	農業部林業及自然 保育署
臺中市霧峰區 桐林段(埔里事 業區第11林班)	60之內	森林區	國土保 安用地	5.029263	中華民國	農業部林業及自然 保育署
臺中市霧峰區 桐林段(埔里事 業區第11林班)	61	森林區	國土保 安用地	4.716320	中華民國	農業部林業及自然 保育署
臺中市霧峰區 桐林段(埔里事 業區第12林班)	62	森林區	國土保 安用地	0.789051	中華民國	農業部林業及自然 保育署
臺中市霧峰區 桐林段(埔里事 業區第11林班)	63	森林區	國土保 安用地	1.035014	中華民國	農業部林業及自然 保育署
臺中市霧峰區 桐林段(埔里事 業區第11林班)	64之內	森林區	國土保 安用地	0.651935	中華民國	農業部林業及自然 保育署
臺中市霧峰區 桐林段(埔里事 業區第11林班)	65	森林區	國土保 安用地	4.482625	中華民國	農業部林業及自然 保育署
臺中市霧峰區 桐林段(埔里事 業區第12林班)	66	森林區	國土保 安用地	2.168062	中華民國	農業部林業及自然 保育署
臺中市霧峰區 桐林段(埔里事 業區第12林班)	67	森林區	國土保 安用地	1.602168	中華民國	農業部林業及自然 保育署
臺中市霧峰區 桐林段(埔里事 業區第12林班)	68	森林區	國土保 安用地	0.559832	中華民國	農業部林業及自然 保育署
臺中市霧峰區 桐林段(埔里事 業區第12林班)	69	森林區	國土保 安用地	3.018122	中華民國	農業部林業及自然 保育署
臺中市霧峰區 桐林段(埔里事 業區第12林班)	70	森林區	國土保 安用地	1.960850	中華民國	農業部林業及自然 保育署
臺中市霧峰區 桐林段(埔里事 業區第12林班)	71	森林區	國土保 安用地	2.776175	中華民國	農業部林業及自然 保育署

臺中市太平區及霧峰區編號第1406號土砂捍止保安林明細表(113年檢訂結果)

坐落	地號	使用分區	使用地類別	面積 (公頃)	所有權人	管理機關
臺中市霧峰區 桐林段(埔里事 業區第12林班)	72	森林區	國土保 安用地	2.406784	中華民國	農業部林業及自然 保育署
臺中市霧峰區 桐林段(埔里事 業區第11林班)	73之內	森林區	國土保 安用地	10.614194	中華民國	農業部林業及自然 保育署
臺中市霧峰區 桐林段(埔里事 業區第11林班)	74之內	森林區	國土保 安用地	4.274178	中華民國	農業部林業及自然 保育署
臺中市霧峰區 桐林段(埔里事 業區第11林班)	75之內	森林區	國土保 安用地	35.103206	中華民國	農業部林業及自然 保育署
臺中市霧峰區 桐林段(埔里事 業區第11林班)	76之內	森林區	國土保 安用地	17.685352	中華民國	農業部林業及自然 保育署
臺中市霧峰區 桐林段(埔里事 業區第11林班)	77	森林區	國土保 安用地	0.360513	中華民國	農業部林業及自然 保育署
臺中市霧峰區 桐林段(埔里事 業區第11林班)	78之內	森林區	國土保 安用地	2.277739	中華民國	農業部林業及自然 保育署
臺中市霧峰區 桐林段(埔里事 業區第11林班)	79	森林區	國土保 安用地	0.163603	中華民國	農業部林業及自然 保育署
臺中市霧峰區 桐林段(埔里事 業區第12林班)	80	森林區	國土保 安用地	0.905955	中華民國	農業部林業及自然 保育署
臺中市霧峰區 桐林段(埔里事 業區第11林班)	81	森林區	國土保 安用地	80.309725	中華民國	農業部林業及自然 保育署
臺中市霧峰區 桐林段(埔里事 業區第12林班)	82	森林區	國土保 安用地	31.951159	中華民國	農業部林業及自然 保育署
臺中市霧峰區 桐林段(埔里事 業區第12林班)	83	森林區	國土保 安用地	26.985082	中華民國	農業部林業及自然 保育署
臺中市霧峰區 桐林段(埔里事 業區第12林班)	84	森林區	國土保 安用地	0.855277	中華民國	農業部林業及自然 保育署
臺中市霧峰區 桐林段(埔里事 業區第12林班)	85	森林區	國土保 安用地	24.433282	中華民國	農業部林業及自然 保育署

臺中市太平區及霧峰區編號第1406號土砂捍止保安林明細表(113年檢訂結果)

坐落	地號	使用分區	使用地類別	面積(公頃)	所有權人	管理機關
臺中市霧峰區桐林段(埔里事業區第12林班)	86	森林區	國土保安用地	14.088916	中華民國	農業部林業及自然保育署
臺中市霧峰區桐林段(埔里事業區第12林班)	87	森林區	國土保安用地	9.012676	中華民國	農業部林業及自然保育署
臺中市霧峰區桐林段(埔里事業區第12林班)	88	森林區	國土保安用地	33.627239	中華民國	農業部林業及自然保育署
臺中市霧峰區桐林段(埔里事業區第12林班)	89	森林區	國土保安用地	0.837885	中華民國	農業部林業及自然保育署
臺中市霧峰區桐林段(埔里事業區第12林班)	90	森林區	國土保安用地	5.915801	中華民國	農業部林業及自然保育署
臺中市霧峰區桐林段(埔里事業區第12林班)	91	森林區	國土保安用地	0.980992	中華民國	農業部林業及自然保育署
臺中市霧峰區桐林段(埔里事業區第12林班)	92	森林區	國土保安用地	9.647575	中華民國	農業部林業及自然保育署
臺中市霧峰區桐林段(埔里事業區第12林班)	93	森林區	國土保安用地	2.464274	中華民國	農業部林業及自然保育署
臺中市霧峰區桐林段(埔里事業區第12林班)	94	森林區	國土保安用地	9.185705	中華民國	農業部林業及自然保育署
臺中市霧峰區桐林段(埔里事業區第12林班)	95	森林區	國土保安用地	0.906508	中華民國	農業部林業及自然保育署
臺中市霧峰區桐林段(埔里事業區第12林班)	96	森林區	國土保安用地	1.297840	中華民國	農業部林業及自然保育署
臺中市霧峰區桐林段(埔里事業區第12林班)	97	森林區	國土保安用地	0.053126	中華民國	農業部林業及自然保育署
臺中市霧峰區霧峰段北溝小段	1-2621之內	山坡地保育區	林業用地	0.562658	臺中市	臺中市政府農業局
臺中市霧峰區霧峰段北溝小段	1-2624	山坡地保育區	林業用地	5.218200	臺中市	臺中市政府農業局

臺中市太平區及霧峰區編號第1406號土砂捍止保安林明細表(113年檢訂結果)

坐落	地號	使用分區	使用地類別	面積 (公頃)	所有權人	管理機關
臺中市霧峰區 霧峰段北溝小 段	1-2627 之內	山坡地保 育區	林業用 地	1.295164	臺中市	臺中市政府農業局
臺中市霧峰區 霧峰段北溝小 段	1-3849	山坡地保 育區	農牧用 地	0.978500	臺中市	臺中市政府地政局
臺中市霧峰區 霧峰段北溝小 段	1-3850	山坡地保 育區	水利用 地	0.779700	臺中市	臺中市政府水利局
臺中市霧峰區 霧峰段北溝小 段	1-4之 內	山坡地保 育區	林業用 地	1.459371	臺中市	臺中市政府農業局
合計				1367.772473		

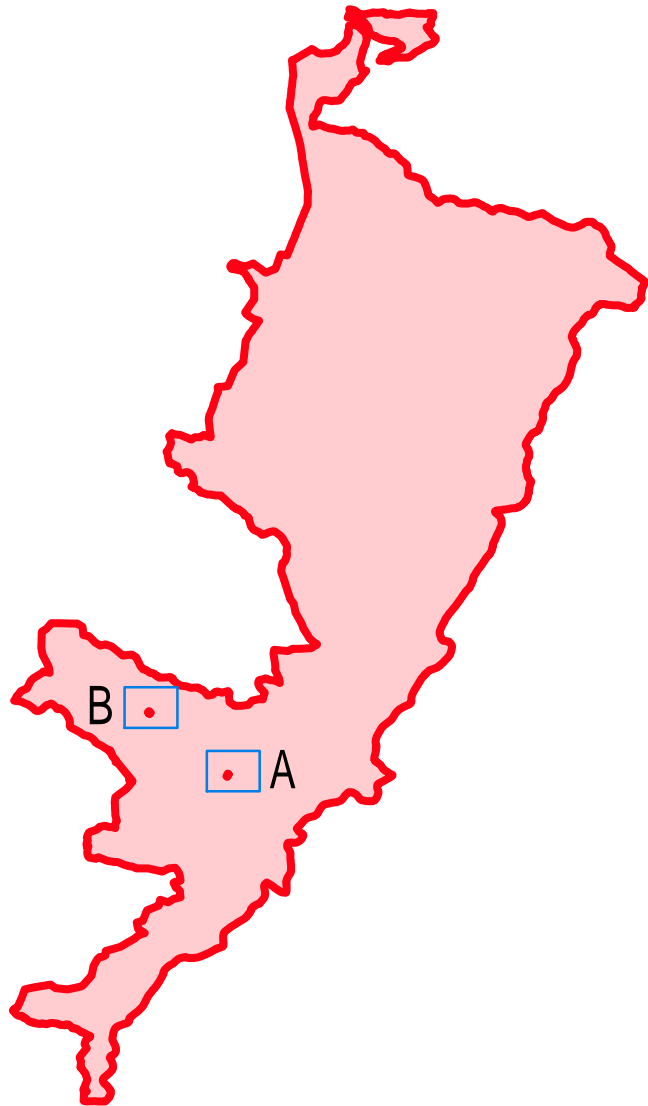
圖1

臺中市太平區及霧峰區編號第1406號土砂捍止保安林部分面積解除圖

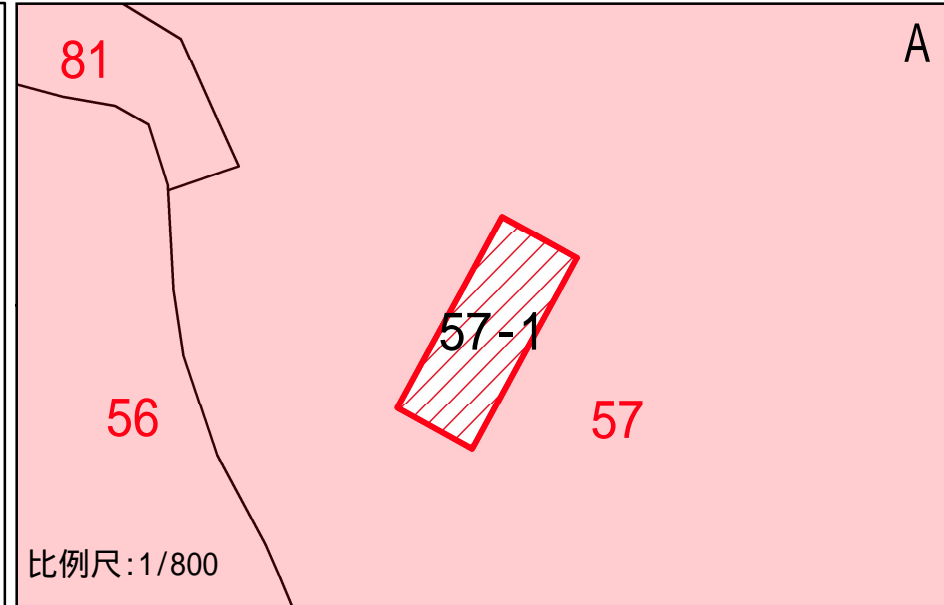
坐落：臺中市霧峰區桐林段57-1、65-1地號(埔里事業區第11林班)
解除面積：0.045800公頃



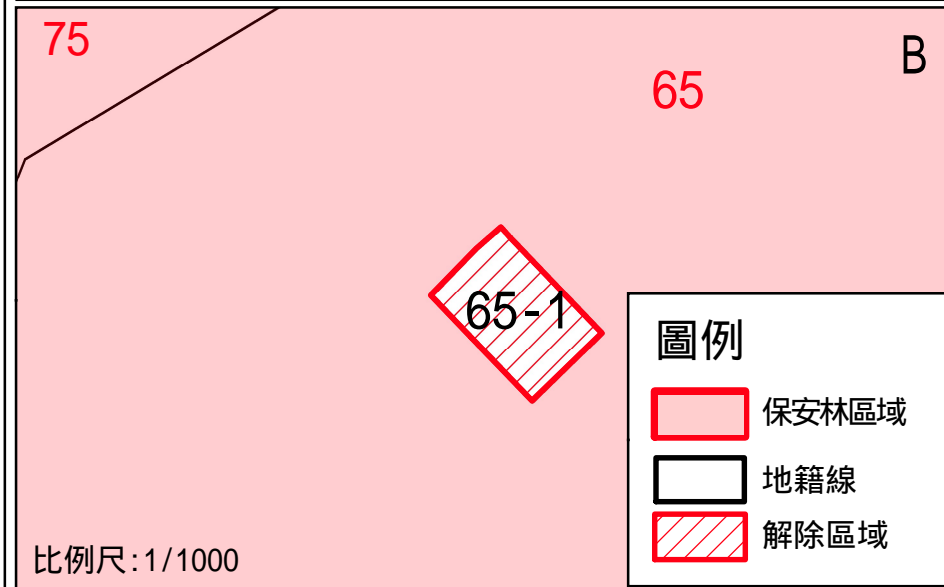
鳥瞰圖



比例尺：1/60000



比例尺：1/800



比例尺：1/1000

圖例




-  保安林區域
-  地籍線
-  解除區域

圖2

臺中市太平區及霧峰區編號第1406號土砂捍止保安林位置圖

坐落：臺中市太平區皇帝筍坑段及霧峰區桐林段、霧峰段北溝小段(埔里事業區第5、7~12林班)

面積：1367.772473公頃



比例尺：1/60000

