

檔 號：

保存年限：

農 業 部 公 告

發文日期：中華民國115年3月31日

發文字號：農授林業字第1152206743號



主旨：解除南投縣國姓鄉及草屯鎮編號第1611號土砂捍止保安林一部面積0.732019公頃，並自即日生效。

依據：森林法第25條第1項、第29條第2項。

公告事項：

一、旨揭保安林現有面積為1963.609124公頃，其解除情形如下：

(一)南投縣國姓鄉風吹下段6、6-3、8-1、8-2、14-1、14-2、14-3、27-2、27-3、28-2、28-3、28-4地號等12筆及草屯鎮九九峰段3、100-6、103-1地號等3筆，合計15筆土地內面積0.712119公頃，現況屬臺灣省政府於58年公告「臺灣省國有林事業區內濫墾地清理計畫」清理放租之暫准建地及水田，及適用「國有林事業區林班地暫准放租建地、水田、旱地解除林地實施後續計畫」之土地，符合保安林解除審核標準第2條第1項第7款所定82年7月21日前，已非營林使用且無法復育造林，爰依森林法第25條第1項解除其為保安林。



裝

訂

線

(二)南投縣草屯鎮九九峰段56-1地號1筆土地面積0.019900公頃，係屬國有林地出租造林地出租前既有建物及其82年7月21日前延伸不可分離部分，逕依「國有林地暫准放租建地、水田、旱地解除林地實施後續計畫」辦理更正編定後，變更非公用程序處理，符合保安林解除審核標準第2條第1項第7款所定82年7月21日前，已非營林使用且無法復育造林之保安林地情形，爰依森林法第25條第1項規定解除其為保安林。

(三)以上合計16筆土地內，面積計0.732019公頃，經解除後，旨揭保安林面積變更為1962.877105公頃。詳如保安林解除區域明細表及保安林部分面積解除圖（圖1至圖3），併附解除後保安林位置圖（圖4）。

二、對本公告如有不服者，得自本處分公告之次日起30日內，依訴願法第58條規定，繕具訴願書經由本部向行政院提起訴願。

部長 陳駁季



南投縣國姓鄉及草屯鎮編號第1611號土砂捍止保安林解除區域明細表								
坐落	地號	使用分區	使用地類別	解除面積(公頃)	所有權人	管理機關	符合條件	備註
南投縣國姓鄉 風吹下段 (埔里事業區 第20林班)	6之內	森林區	國土保安用地	0.083003	中華民國	農業部林業及自然保育署	保安林解除審核標準第2條第1項第7款	屬58年公告臺灣省國有林事業區內濫墾地清理計畫清理放租之暫准建地及水田，已納入「國有林地暫准放租建地、水田、旱地解除林地實施後續計畫」，為82年7月23日已非營林使用且無法復育造林之土地
	6-3			0.028800				
	8-1			0.014150				
	8-2			0.010950				
南投縣國姓鄉 風吹下段 (埔里事業區 第20林班)	14-1			0.023917				
	14-2			0.008199				
	14-3			0.079200				
	27-2			0.219812				
	27-3			0.016404				
	28-2			0.014291				
	28-3			0.127596				
	28-4			0.005497				

南投縣國姓鄉及草屯鎮編號第1611號土砂擇止保安林解除區域明細表

坐落	地號	使用分區	使用地類別	解除面積(公頃)	所有權人	管理機關	符合條件	備註
南投縣草屯鎮九九峰段(埔里事業區第13林班)	56-1			0.019900				屬國有林地出租造林地出租前既有建物及其82年7月21日前延伸不可分離部分，逕依「國有林地暫准放租建地、水田、旱地解除林地實施後續計畫」辦理更正編定後，變更非公用程序處理，於82年7月21日前已非營林使用且無法復育造林
南投縣草屯鎮九九峰段(埔里事業區第16林班)	3之內			0.047300				屬58年公告臺灣省國有林事業區內濫墾地清理計畫清理放租之暫准建地，已納入「國有林地暫准放租建地、水田、旱地解除林地實施後續計畫」，為82年7月21日已非營林使用且無法復育造林之土地
南投縣草屯鎮九九峰段(埔里事業區第13林班)	100-6			0.007909				
	103-1			0.025091				
合計				0.732019				

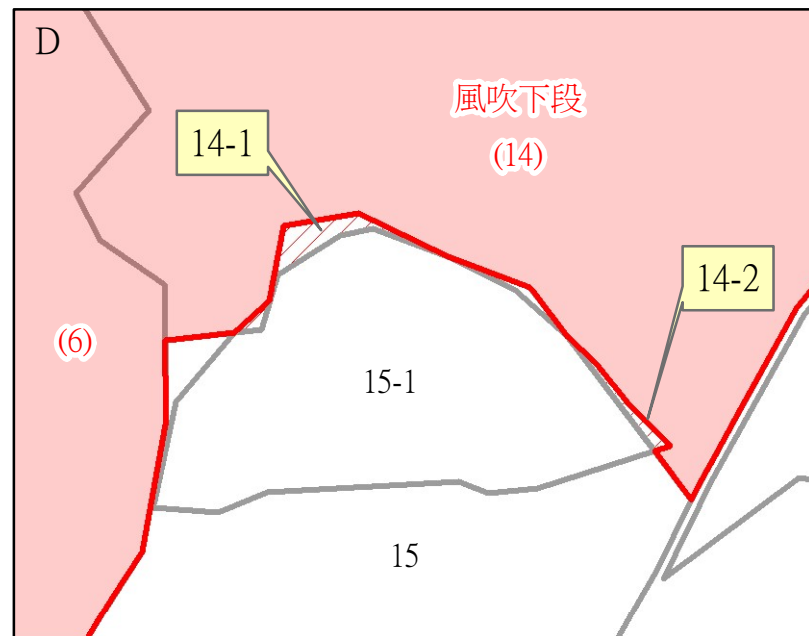
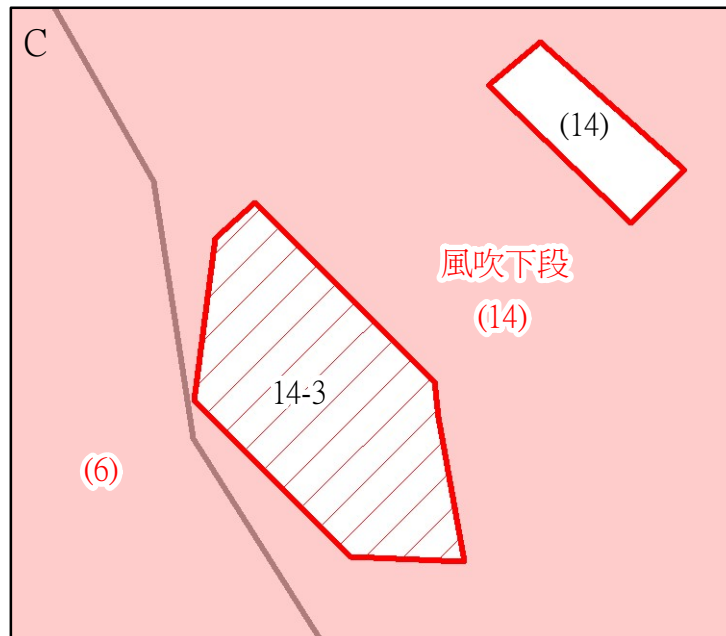
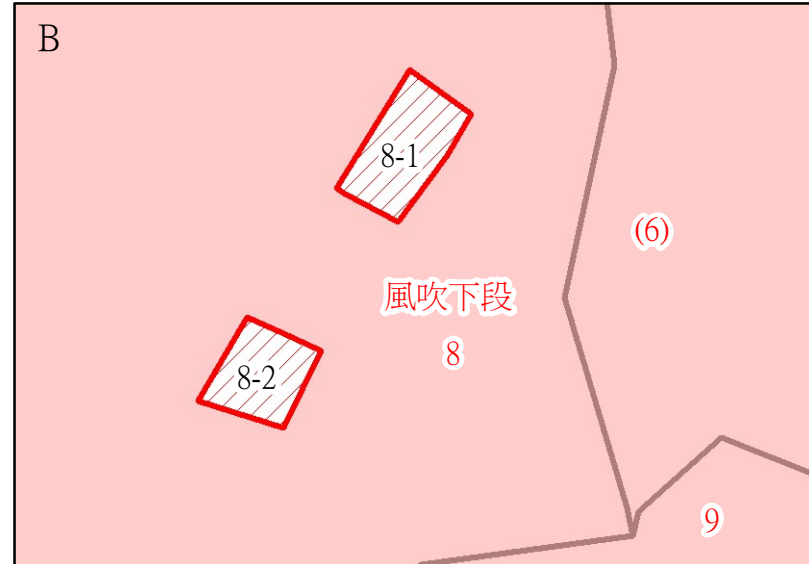
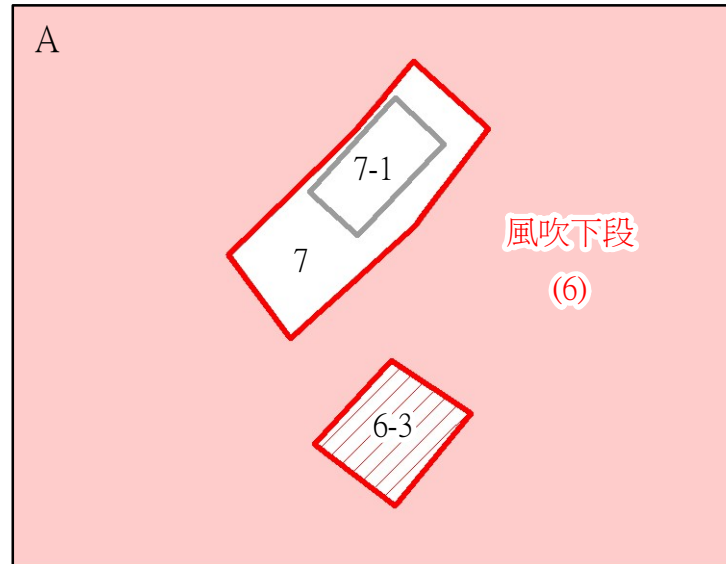
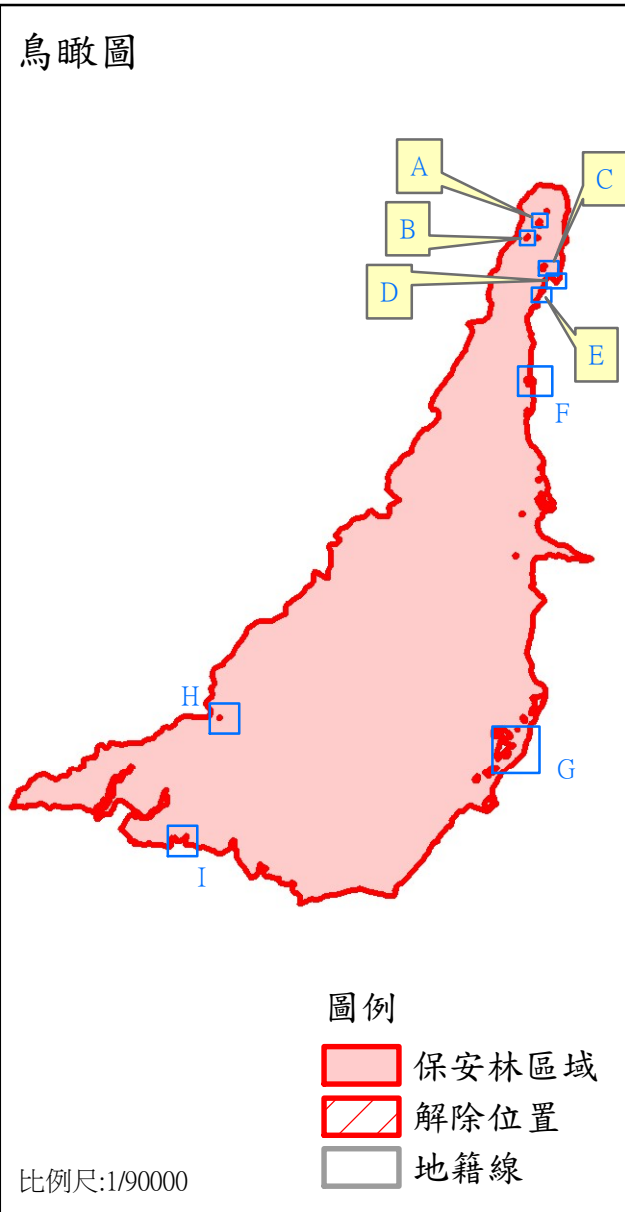
南投縣國姓鄉及草屯鎮編號第1611號土砂捍止保安林部分面積解除圖

坐落：南投縣國姓鄉風吹下段6之內、6-3、8-1、8-2、14-1、14-2、14-3、27-2、27-3、28-2、28-3、28-4地號及
草屯鎮九九峰段3之內、56-1、100-6、103-1地號（埔里事業區第13、16及20林班）

解除面積：0.732019公頃



鳥瞰圖



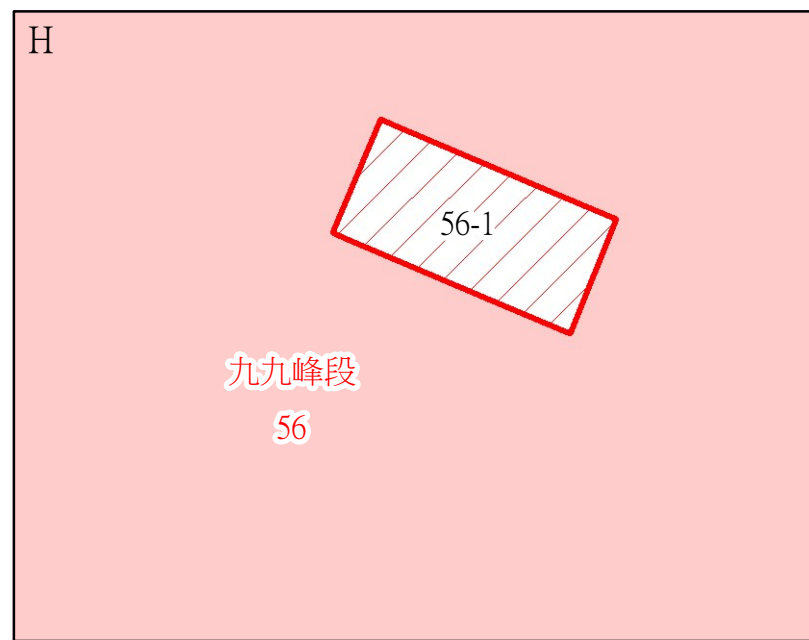
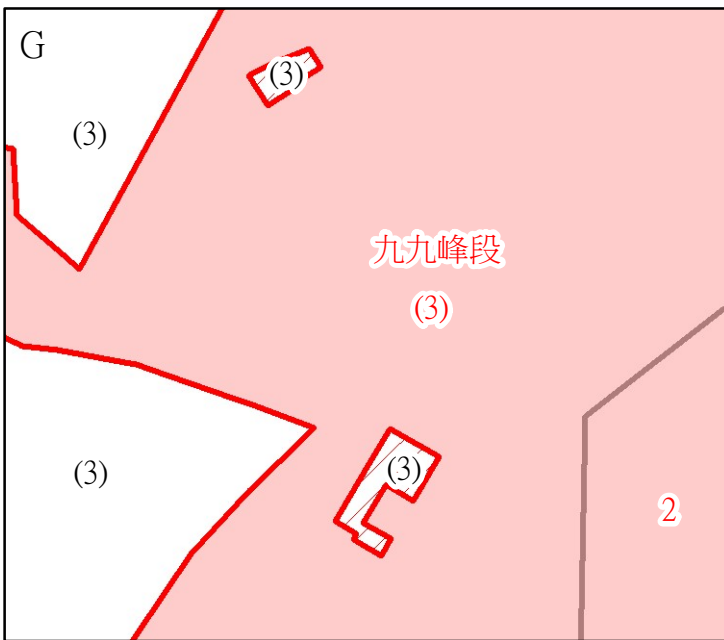
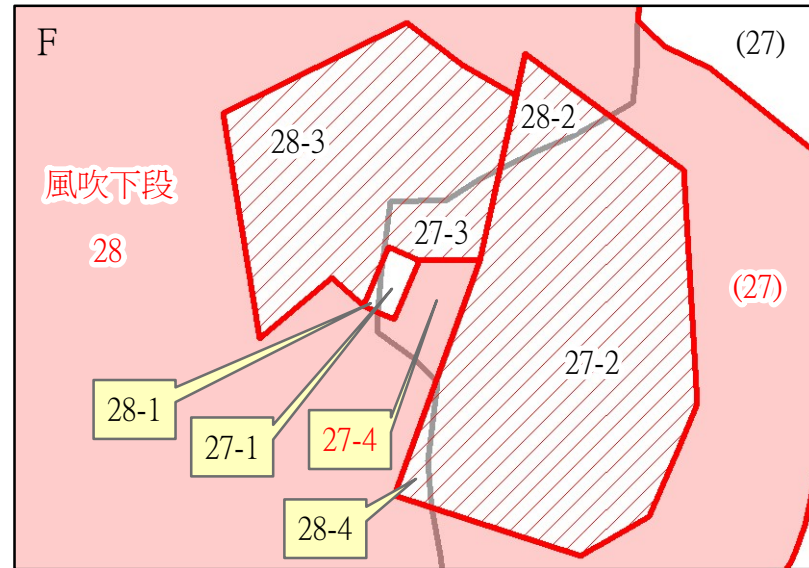
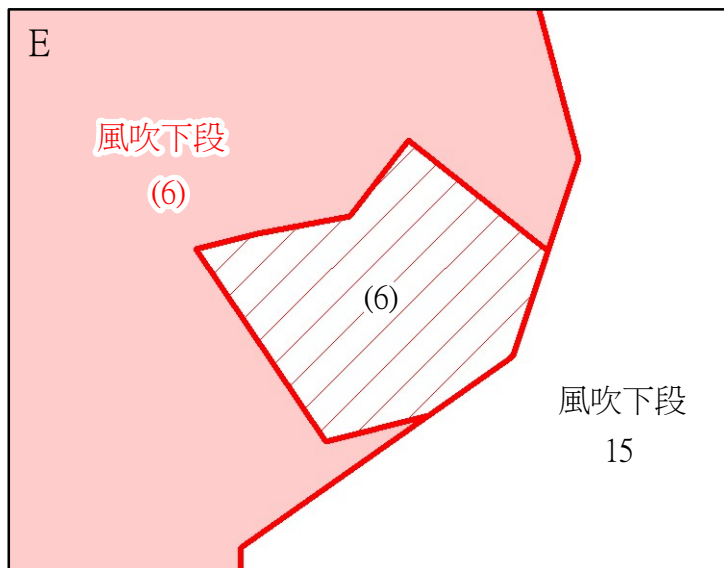
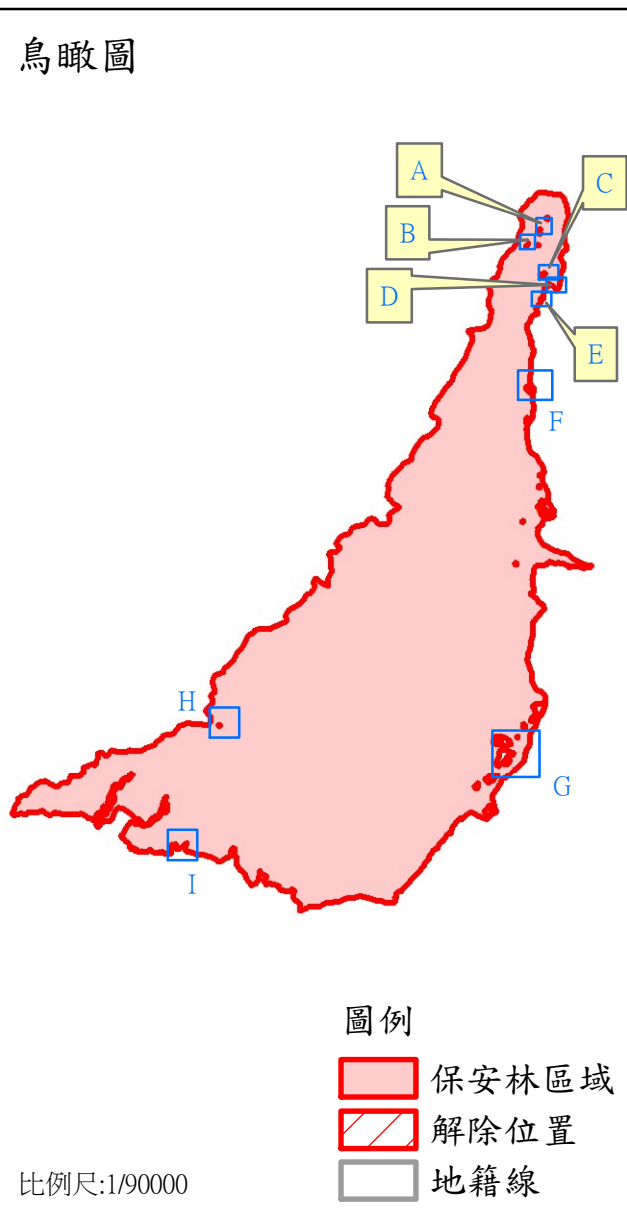
南投縣國姓鄉及草屯鎮編號第1611號土砂捍止保安林部分面積解除圖

坐落：南投縣國姓鄉風吹下段6之內、6-3、8-1、8-2、14-1、14-2、14-3、27-2、27-3、28-2、28-3、28-4地號及
草屯鎮九九峰段3之內、56-1、100-6、103-1地號（埔里事業區第13、16及20林班）

解除面積：0.732019公頃



鳥瞰圖



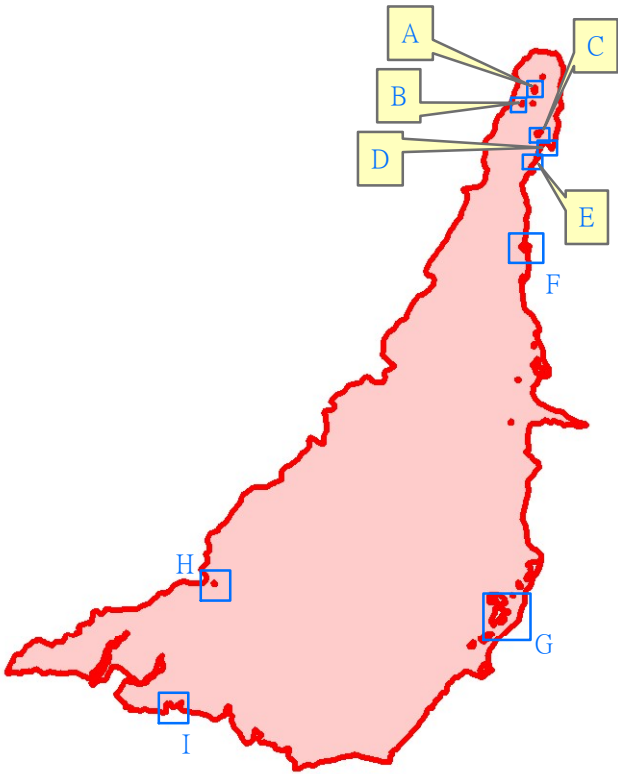
南投縣國姓鄉及草屯鎮編號第1611號土砂捍止保安林部分面積解除圖

坐落：南投縣國姓鄉風吹下段6之內、6-3、8-1、8-2、14-1、14-2、14-3、27-2、27-3、28-2、28-3、28-4地號及
草屯鎮九九峰段3之內、56-1、100-6、103-1地號（埔里事業區第13、16及20林班）

解除面積：0.732019公頃



鳥瞰圖



圖例

- 保安林區域
- 解除位置
- 地籍線

比例尺：1/90000

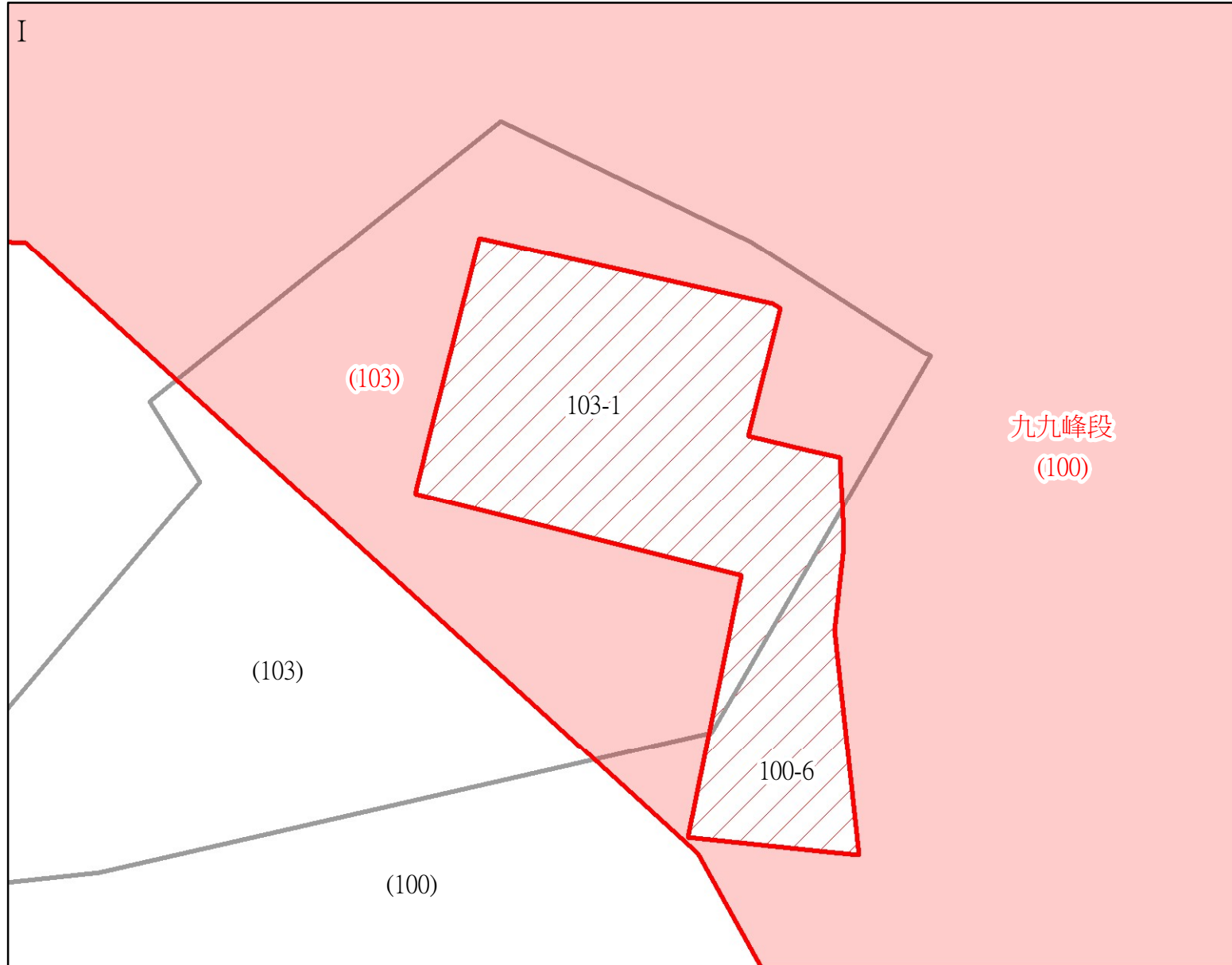


圖4

農業部115年3月31日農授林業字第1152206743號公告

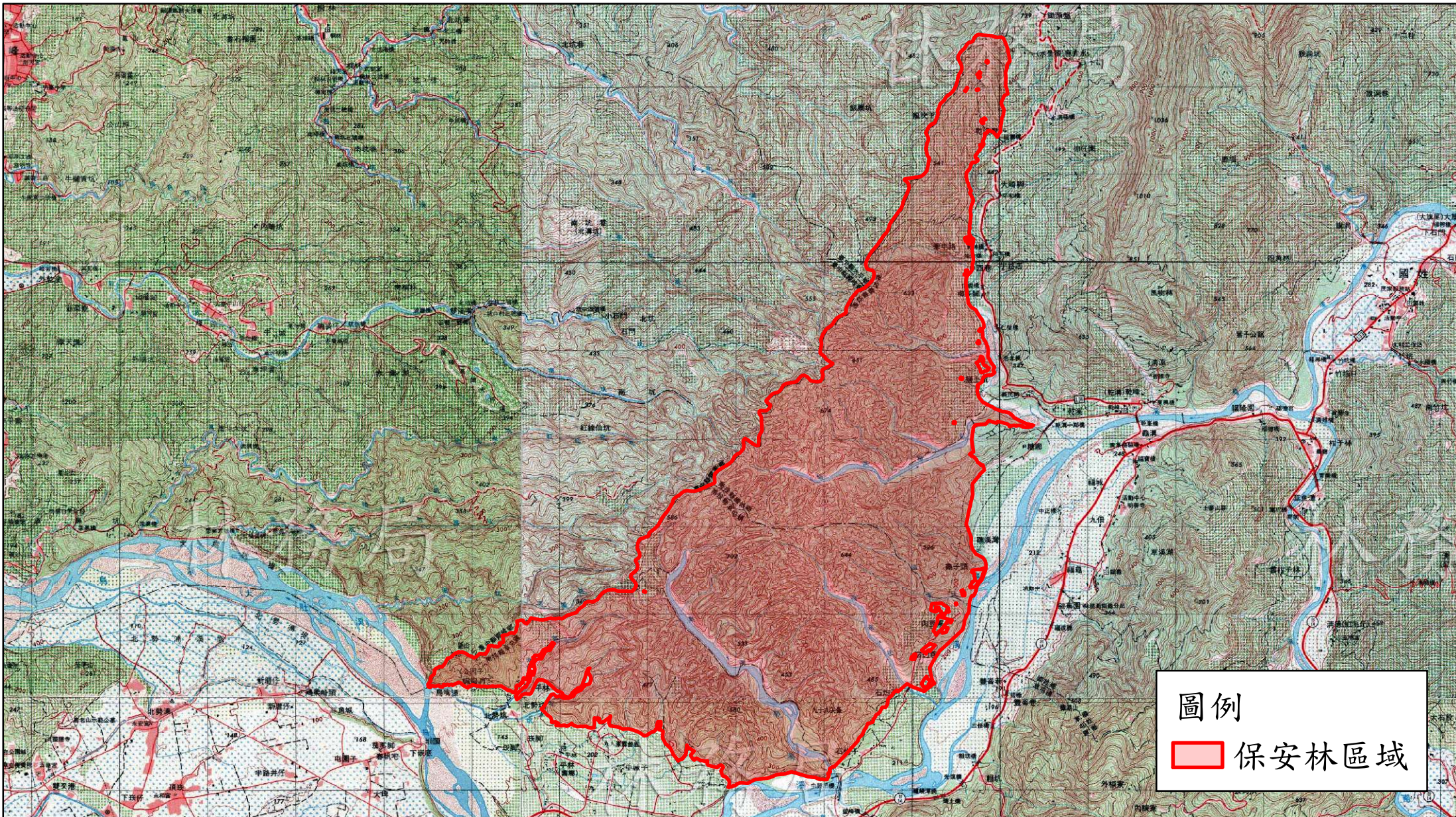


比例尺:1/57000

南投縣國姓鄉及草屯鎮編號第1611號土砂捍止保安林位置圖

坐落:南投縣國姓鄉風吹下段、仙洞指段、墘溝段及草屯鎮九九峰段、平西段(埔里事業區第13~20林班)

面積:1962.877105公頃



圖例

保安林區域